山崩與地滑地質敏感區位置圖及範圍圖

L0006高雄市(變更前後及變更後)

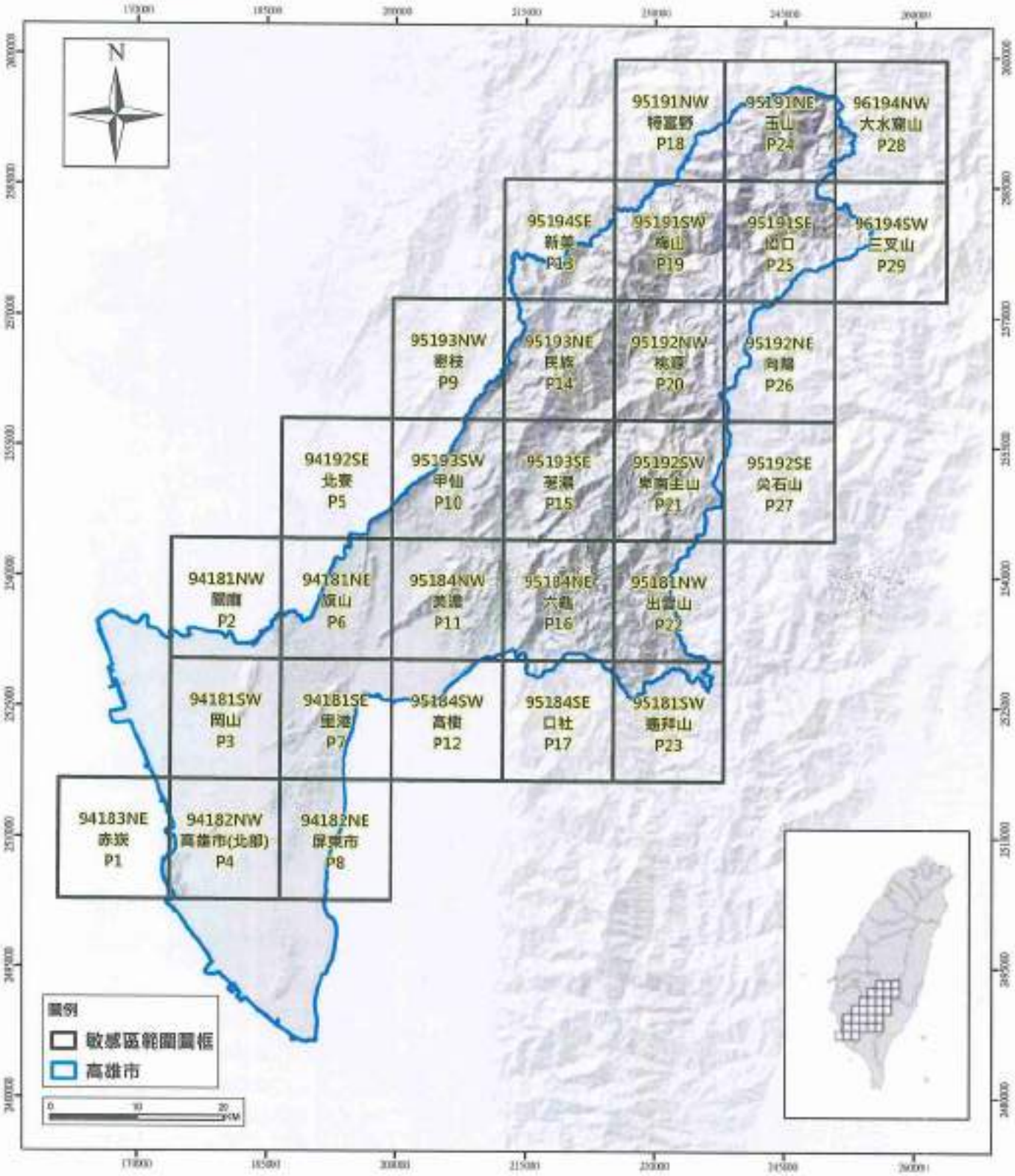

山崩與地滑地質敏感區變更前後位置圖
L0006高雄市

山崩與地滑地質敏感區變更後位置圖
L0006高雄市

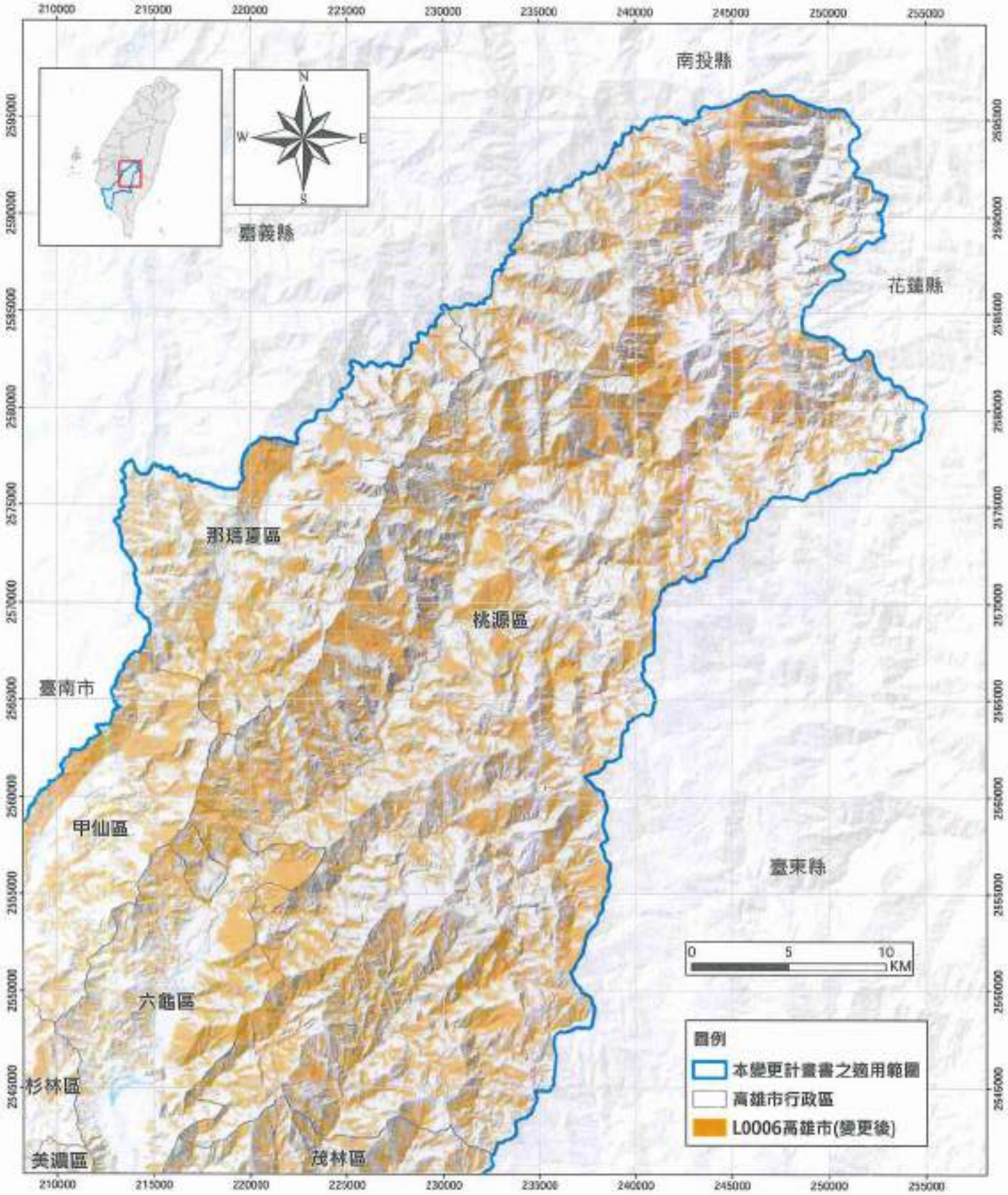

山崩與地滑地質敏感區變更前後位置圖
L0006高雄市

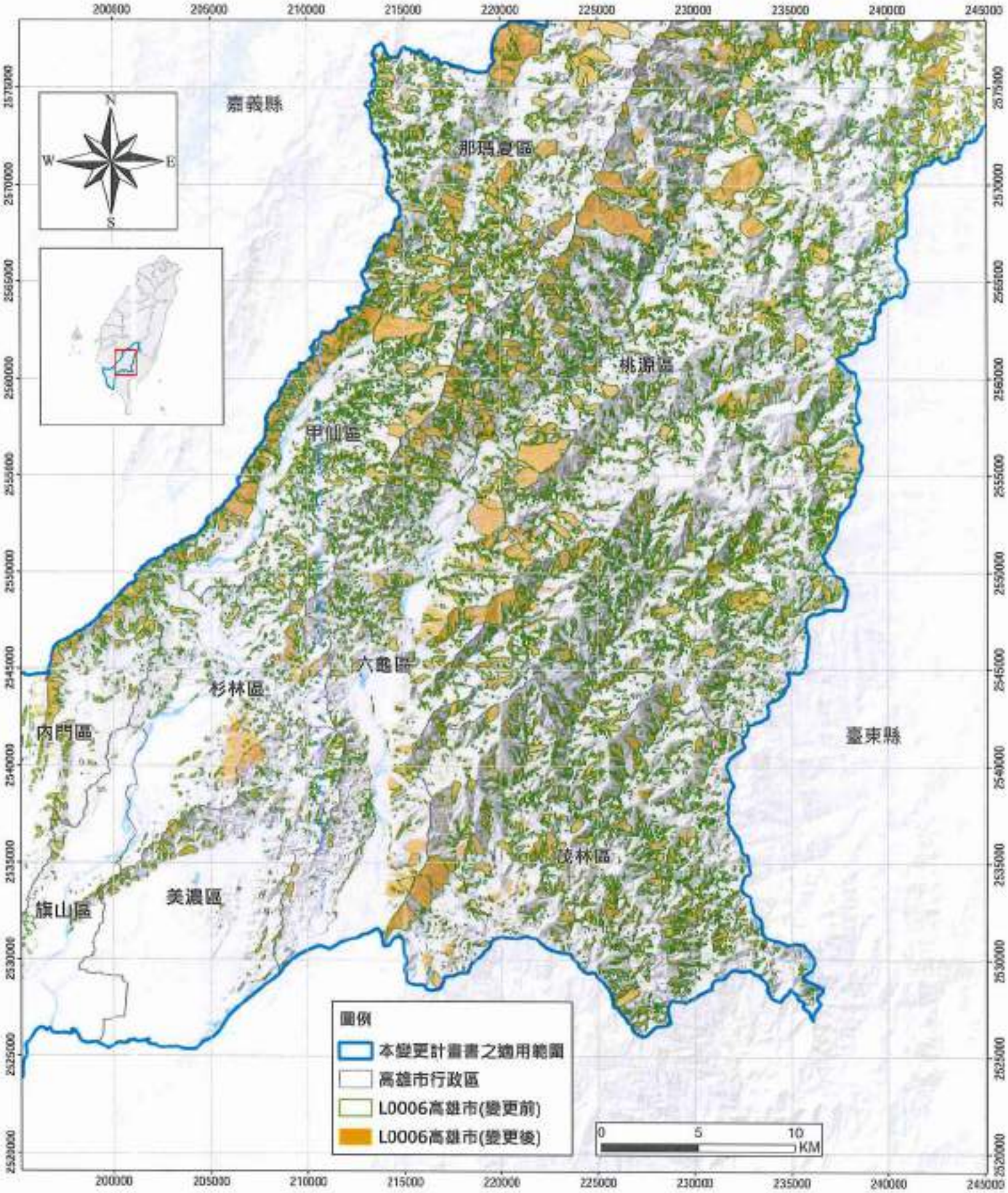

山崩與地滑地質敏感區變更後位置圖
L0006高雄市

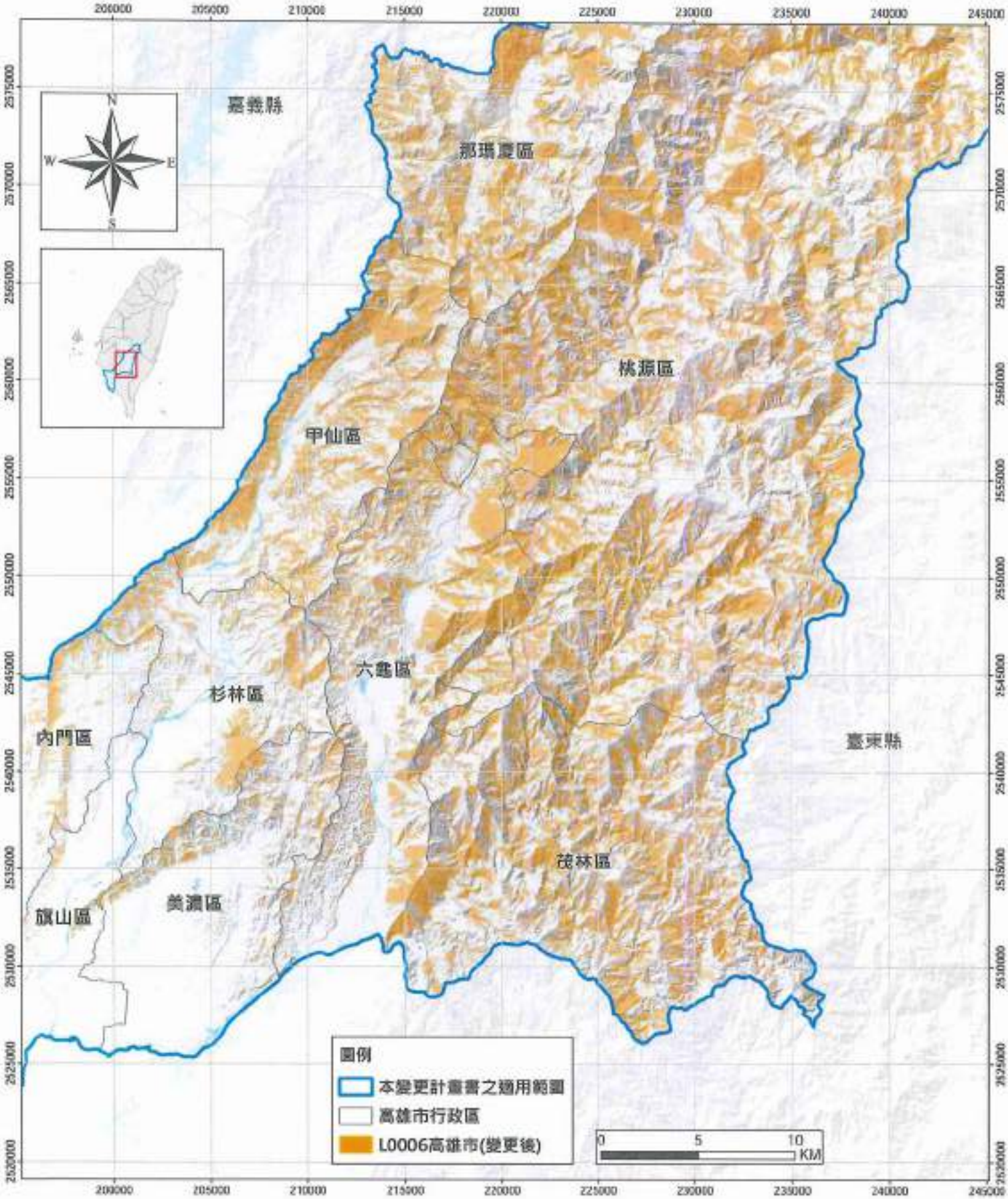

山崩與地滑地質敏感區變更前後位置圖
L0006高雄市

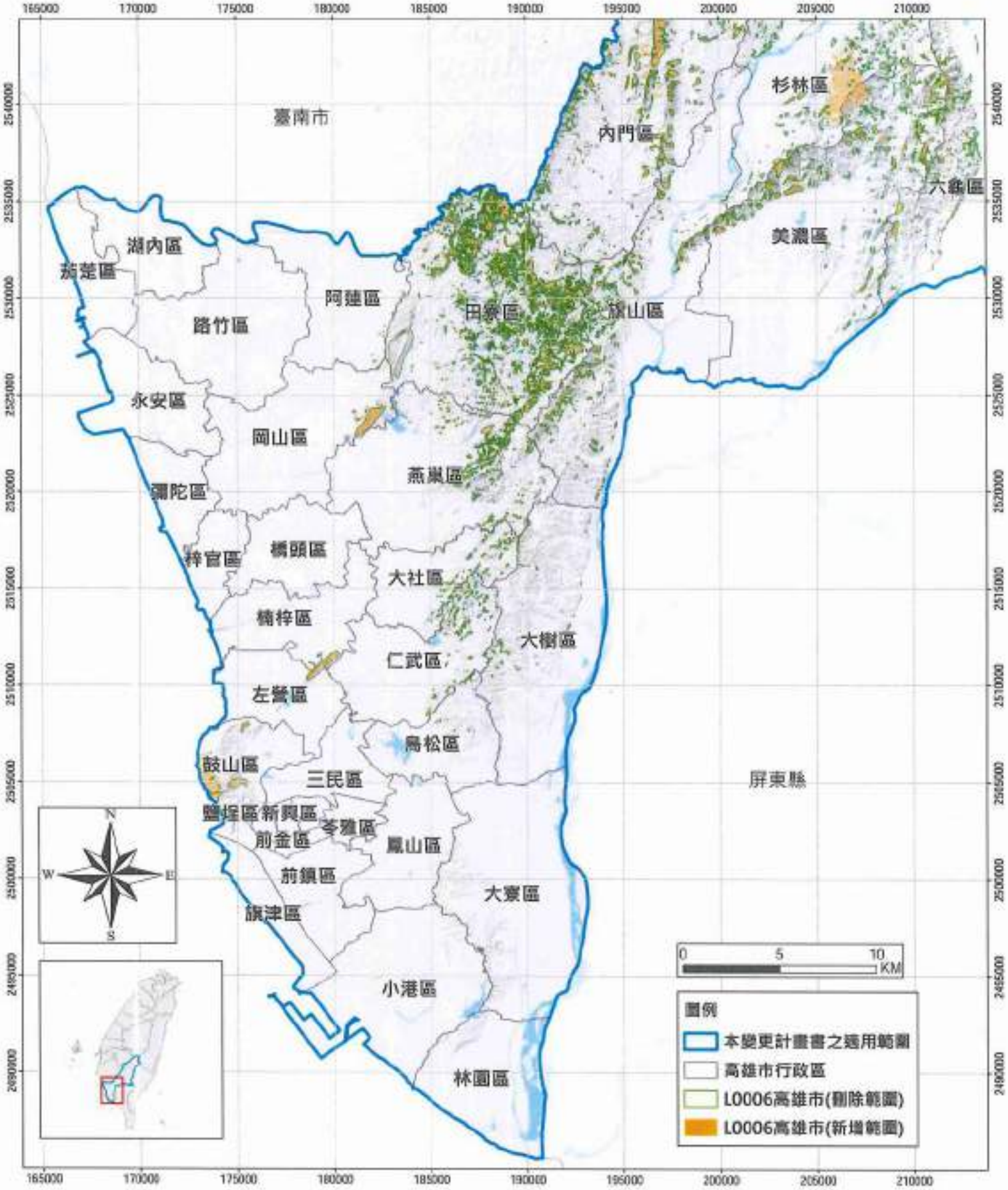

山崩與地滑地質敏感區變更後位置圖
L0006高雄市

山崩與地滑地質敏感區變更前後範圍圖

L0006高雄市

【94183NE 赤崁】

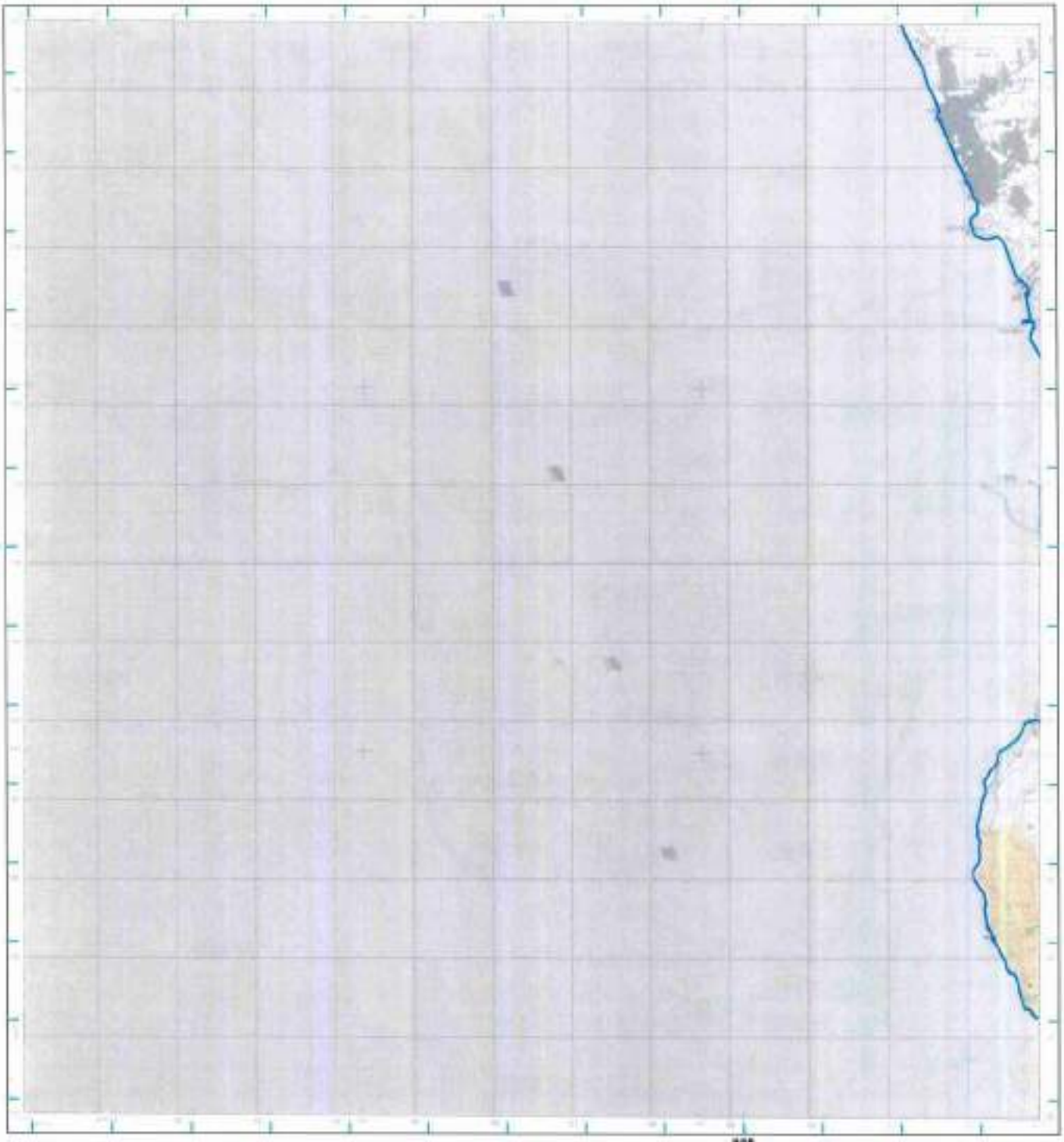

圖例

- 本變更計畫書之適用範圍
- L0006高雄市(變更前)
- L0006高雄市(變更後)

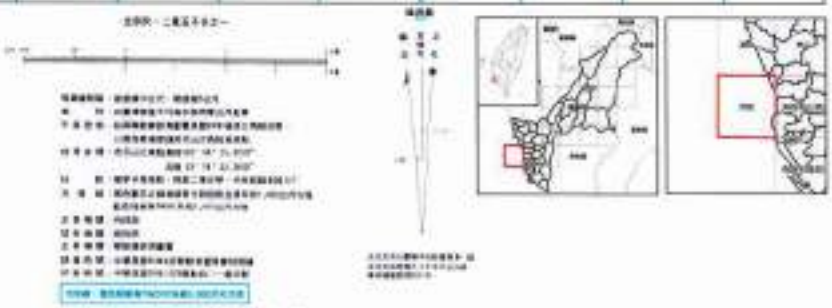

底圖：臺灣地區二萬五千分之一地形圖(第三版)

地質敏感區劃定：經濟部

製圖年度：中華民國111年

山崩與地滑地質敏感區變更後範圍圖

L0006高雄市

【94183NE 赤崁】

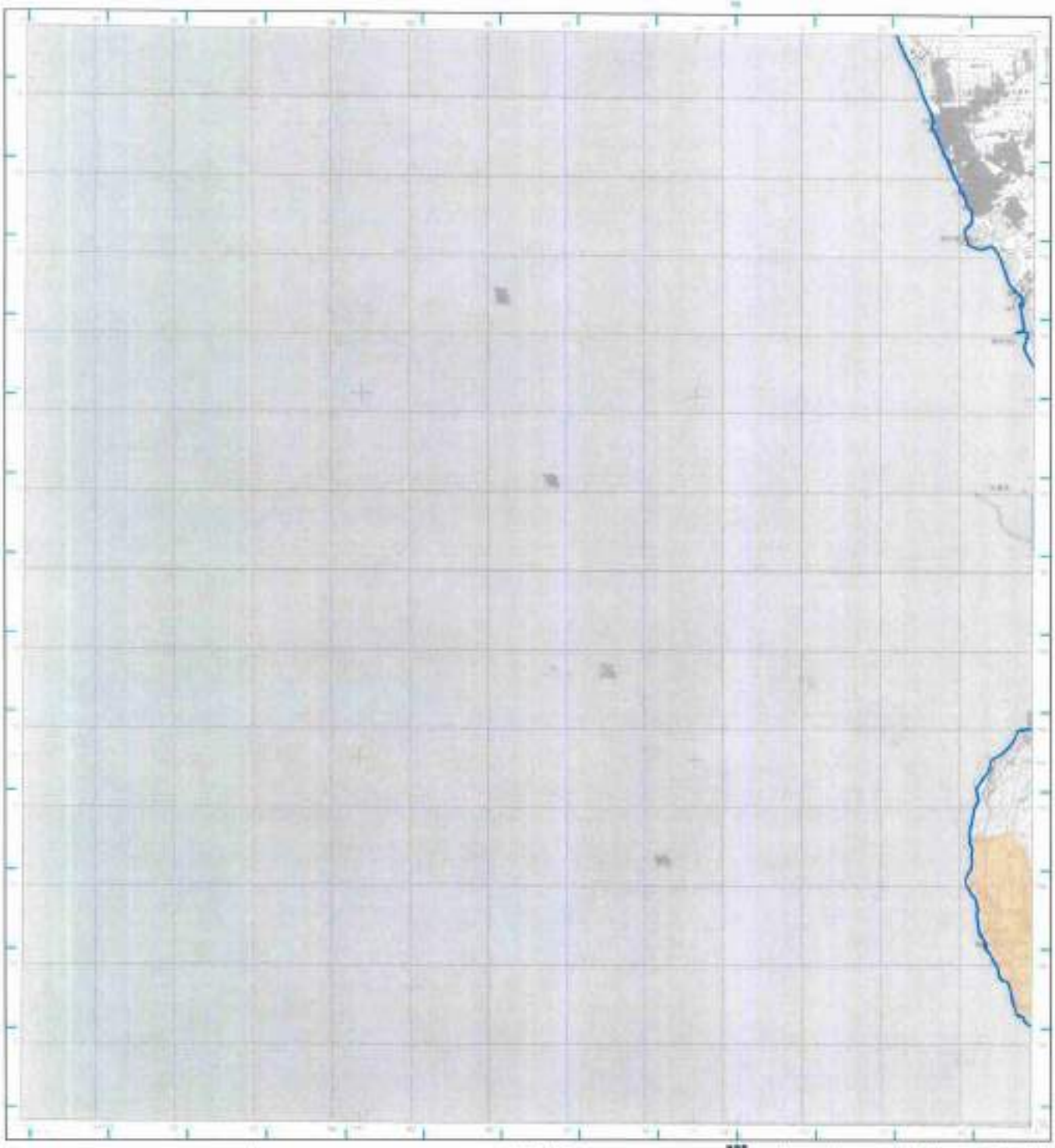

圖例

本變更計畫書之適用範圍

L0006高雄市(變更後)

底圖：臺灣地區二萬五千分之一地形圖(第三版)

地質敏感區劃定：經濟部

製圖年度：中華民國111年

山崩與地滑地質敏感區變更前後範圍圖

L0006高雄市

【94181NW 鬮廟】

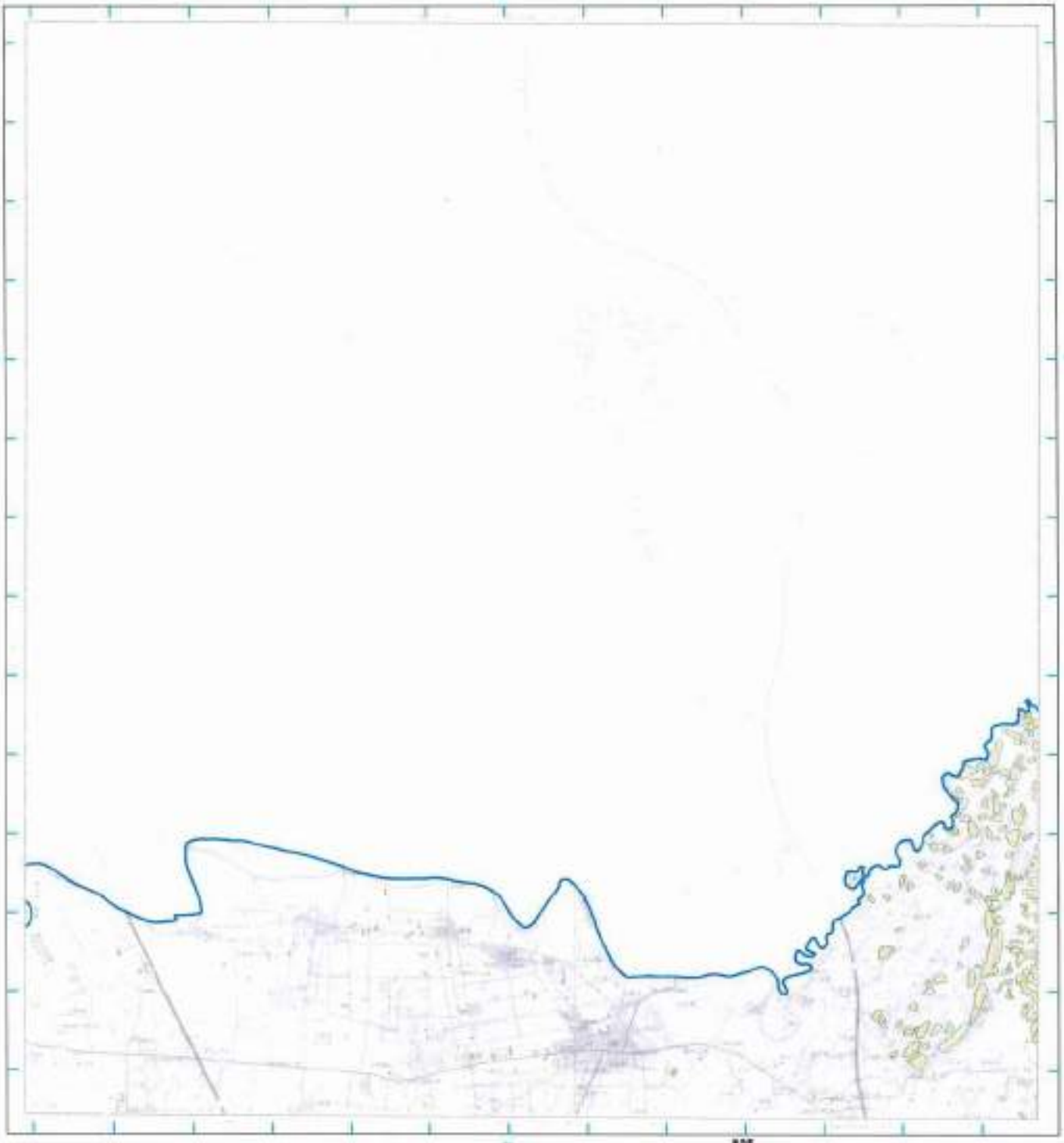

圖例

- 本變更計畫書之適用範圍
- L0006高雄市(變更前)
- L0006高雄市(變更後)

底圖：臺灣地區二萬五千分之一地形圖(第三版)
地質敏感區劃定：經濟部

製圖年度：中華民國111年

山崩與地滑地質敏感區變更後範圍圖

L0006高雄市

【94181NW 關廟】

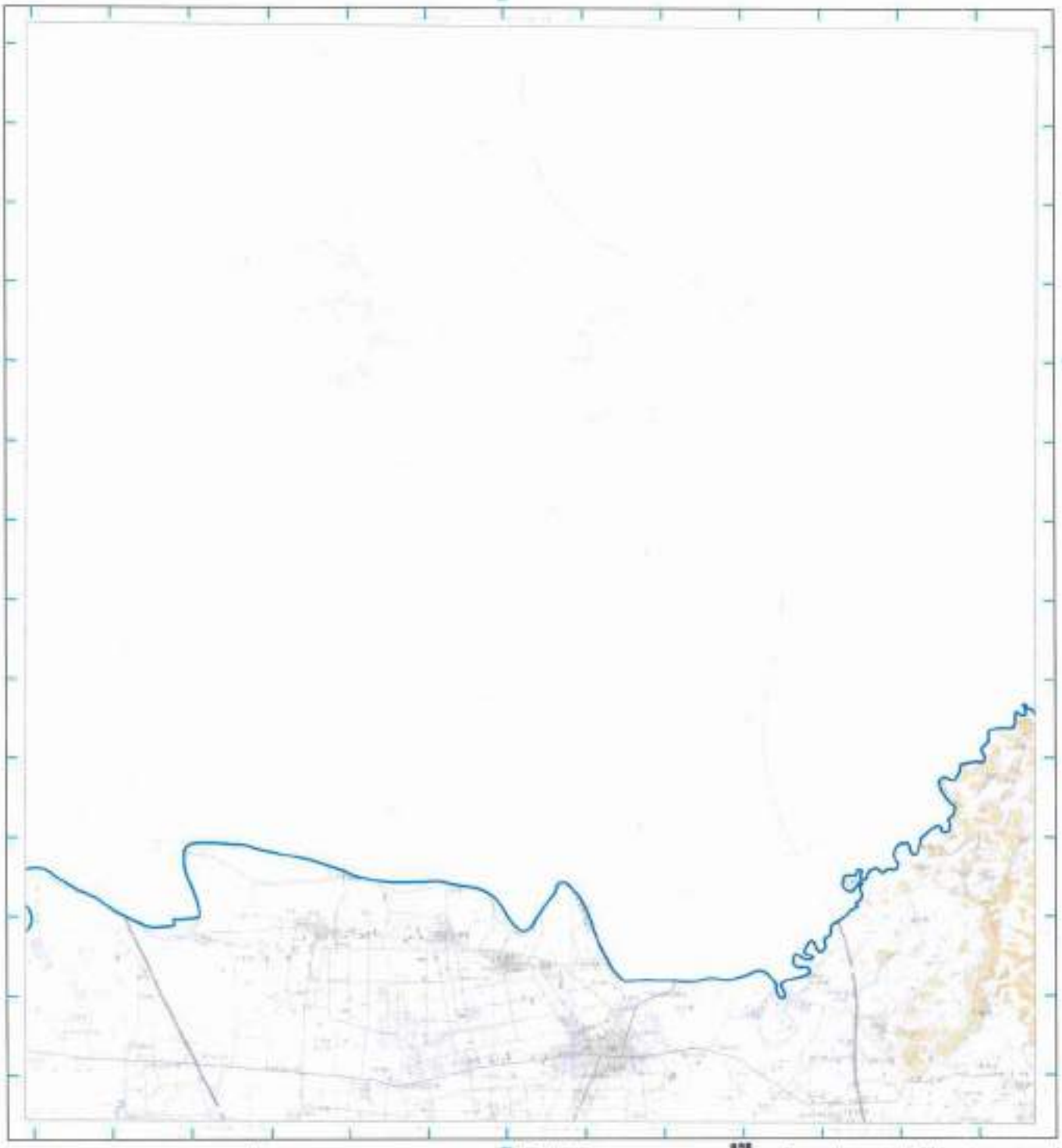

圖例

本變更計畫書之適用範圍

L0006高雄市(變更後)

底圖：臺灣地區二萬五千分之一地形圖(第三版)

地質敏感區劃定：經濟部

製圖年度：中華民國111年

山崩與地滑地質敏感區變更前後範圍圖

L0006高雄市　　【94181SW 岡山】

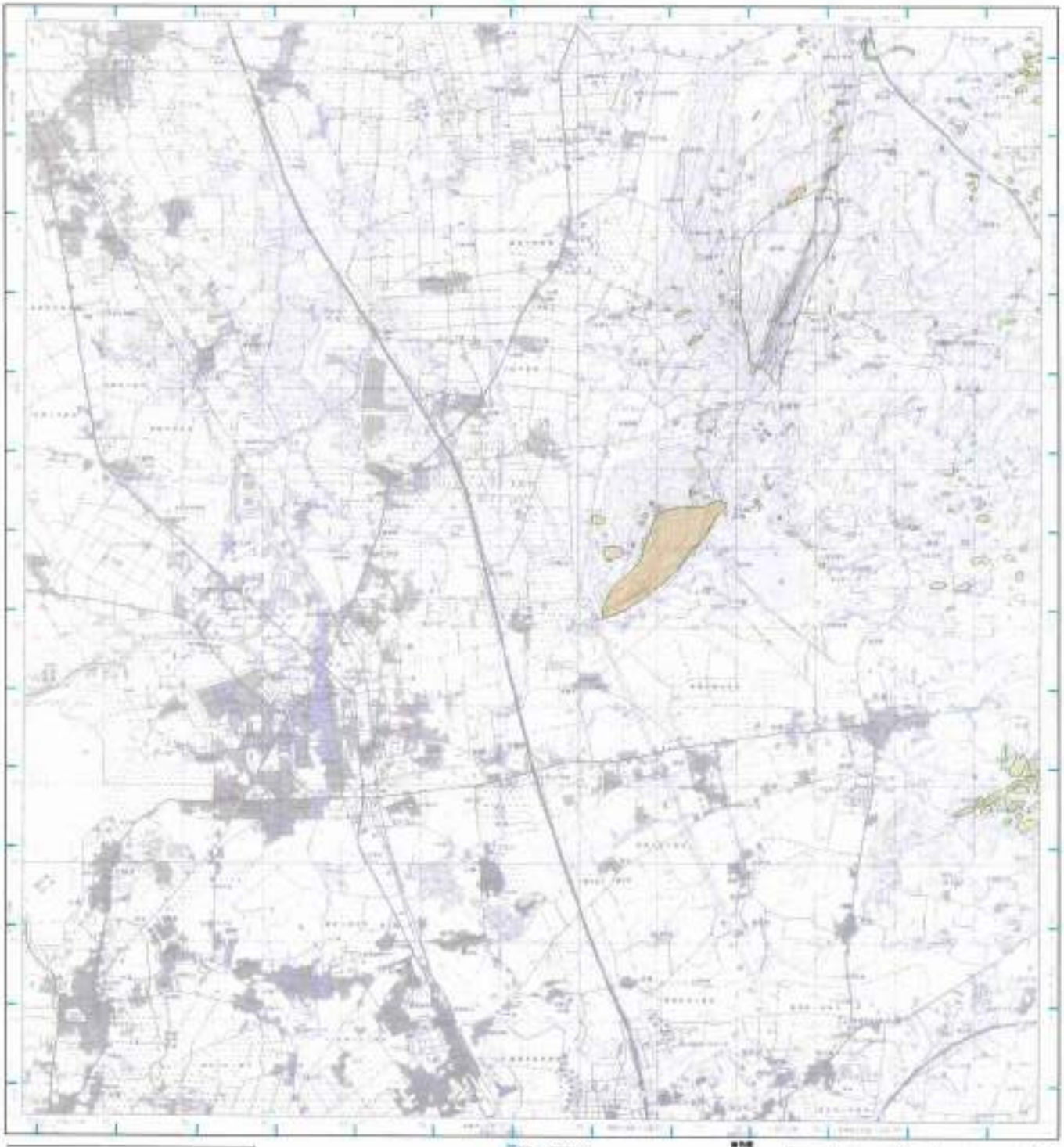

圖例

- 本變更計畫書之適用範圍
- L0006高雄市(變更前)
- L0006高雄市(變更後)

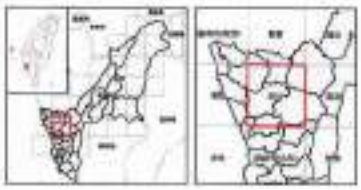

底圖：臺灣地區二萬五千分之一地形圖(第三版)

地質敏感區劃定：經濟部

繪圖年度：中華民國111年

山崩與地滑地質敏感區變更後範圍圖

L0006高雄市

【94181SW 岡山】

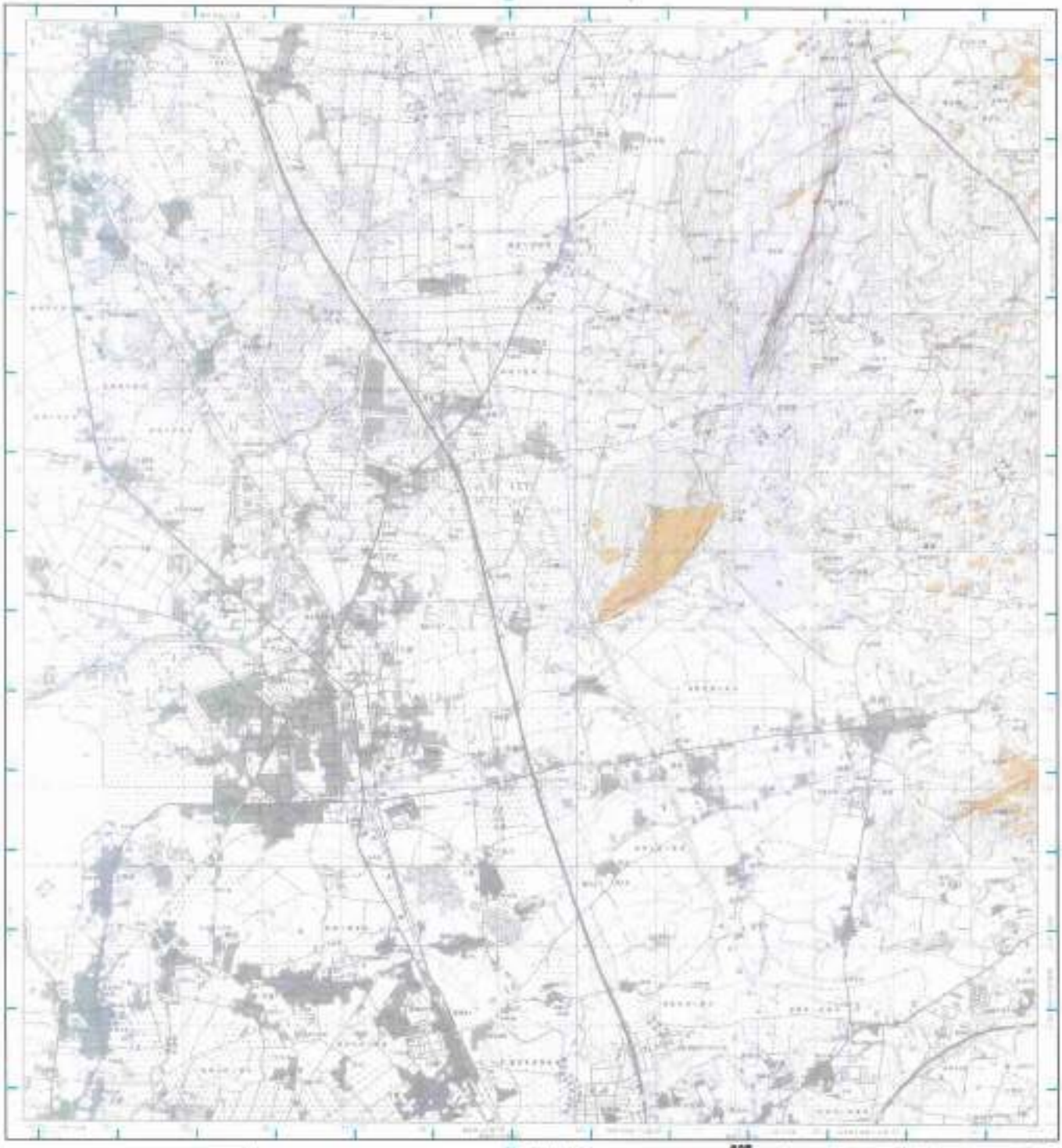

圖例

本變更計畫書之適用範圍

L0006高雄市(變更後)

底圖：臺灣地區二萬五千分之一地形圖(第三版)

地質敏感區劃定：經濟部

製圖年度：中華民國111年

山崩與地滑地質敏感區變更前後範圍圖

L0006高雄市　　【94182NW 高雄市(北部)】

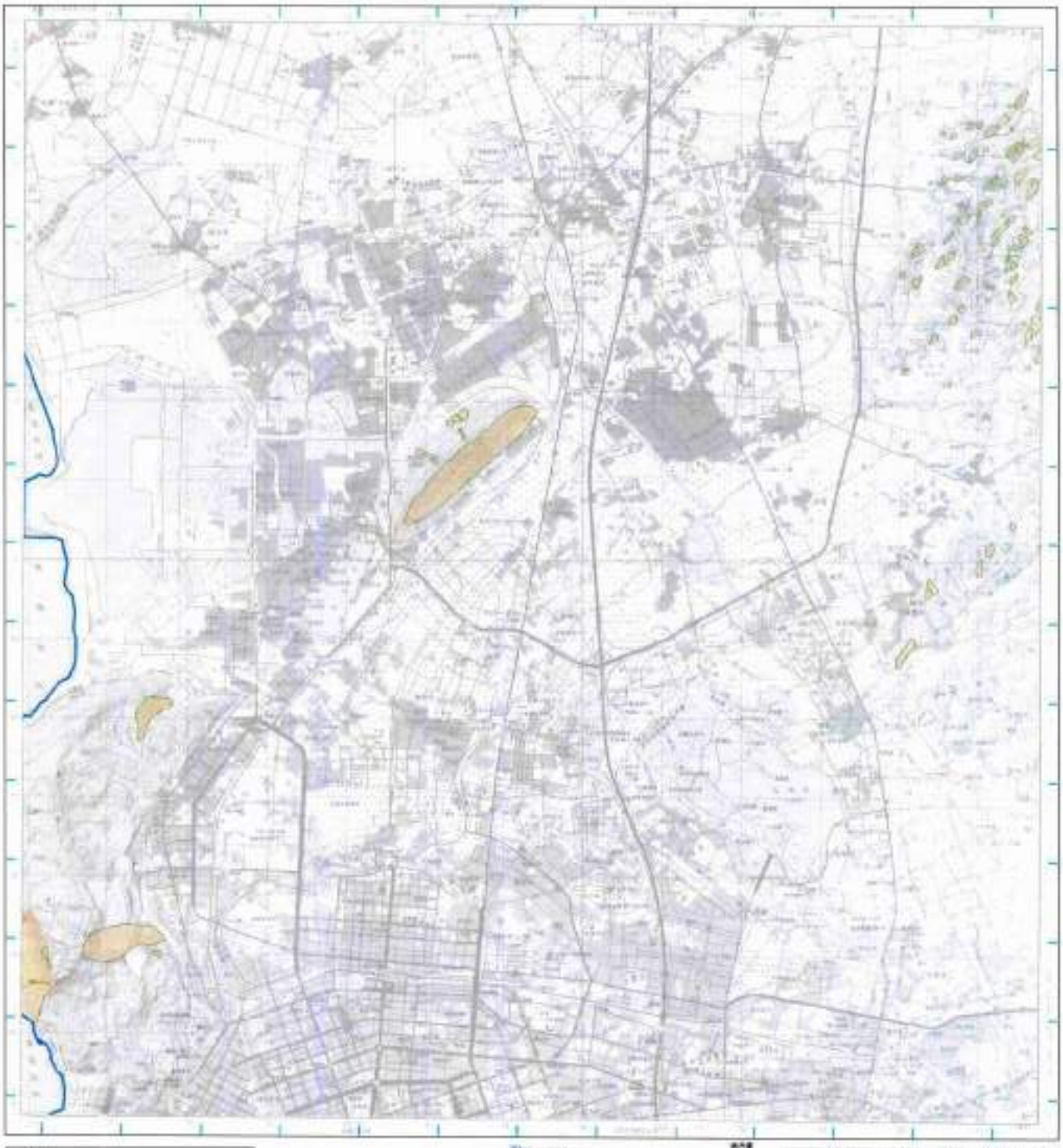

圖例

- 本變更計畫書之適用範圍
- L0006高雄市(變更前)
- L0006高雄市(變更後)

底圖：臺灣地區二萬五千分之一地形圖(第三版)
地質敏感區劃定：經濟部

製圖年度：中華民國111年

山崩與地滑地質敏感區變更後範圍圖

L0006高雄市

【94182NW 高雄市(北部)】

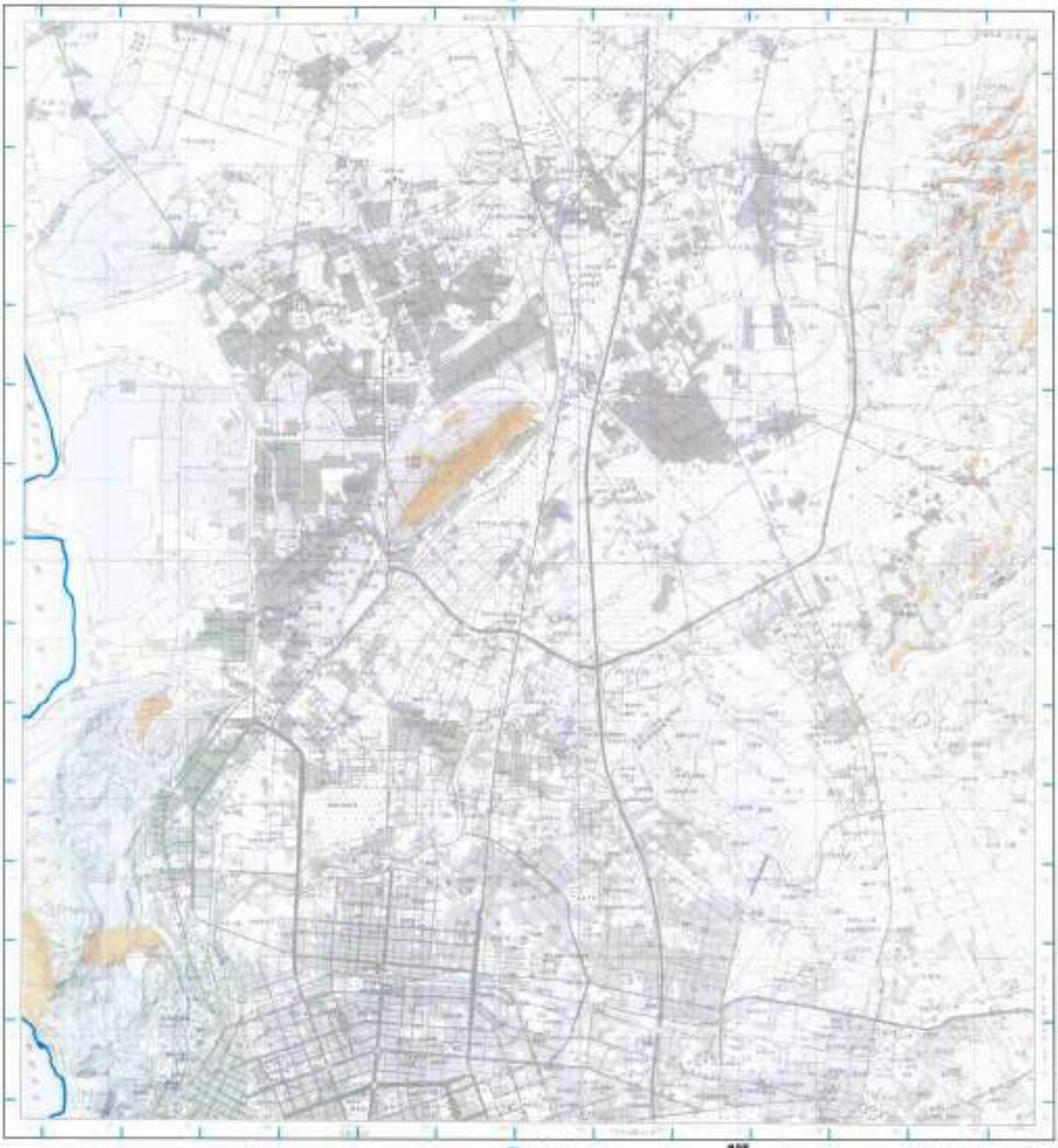

圖例

本變更計畫書之適用範圍

L0006高雄市(變更後)

底圖：臺灣地區二萬五千分之一地形圖(第三版)

地質敏感區劃定：經濟部

製圖年度：中華民國111年

山崩與地滑地質敏感區變更前後範圍圖

L0006高雄市　　【94192SE 北寮】

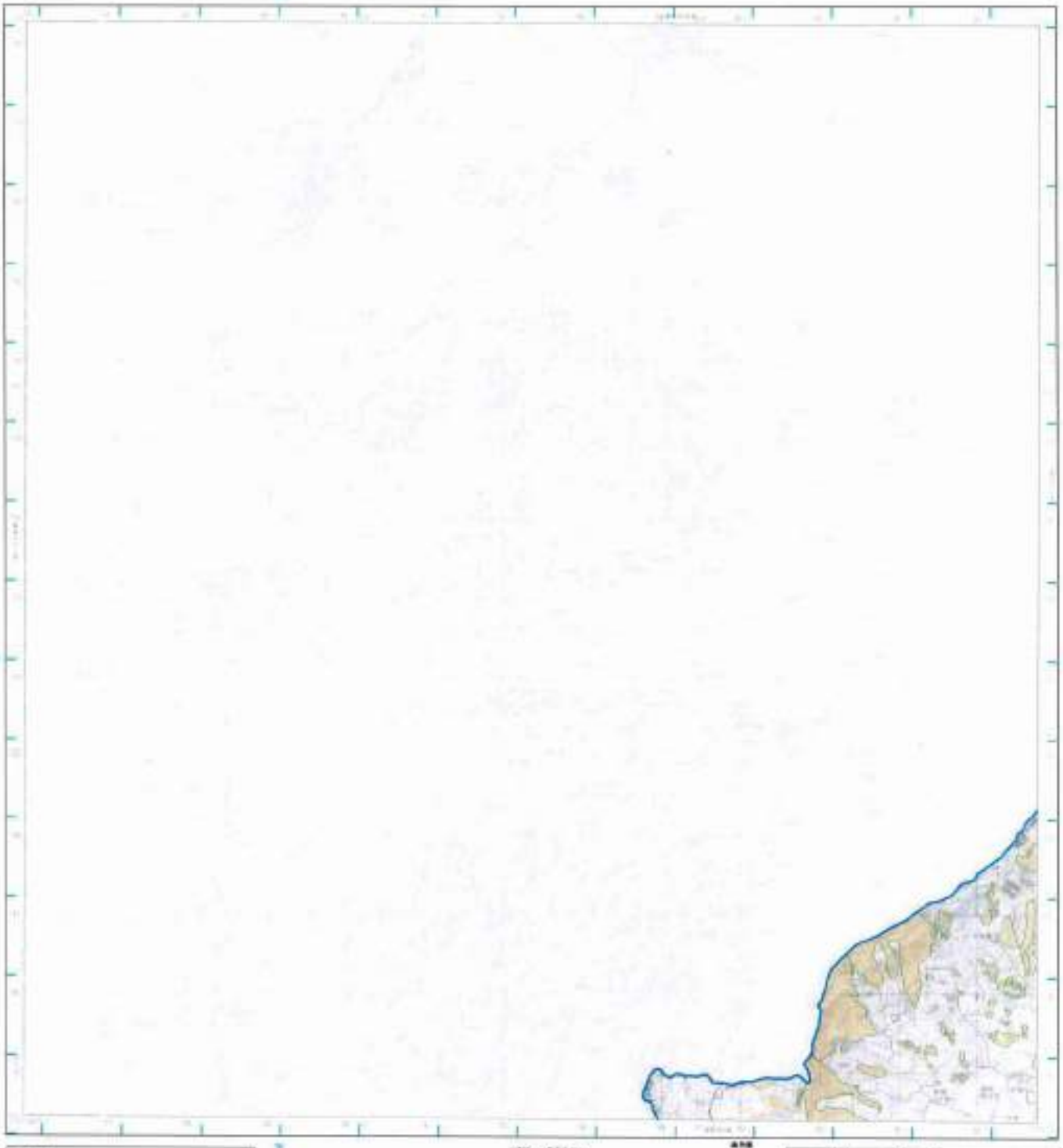

圖例

- 本變更計畫書之適用範圍
- L0006高雄市(變更前)
- L0006高雄市(變更後)

底圖：臺灣地區二萬五千分之一地形圖(第三版)

地質敏感區劃定：經濟部

製圖年度：中華民國111年

山崩與地滑地質敏感區變更後範圍圖

L0006高雄市

【94192SE 北寮】

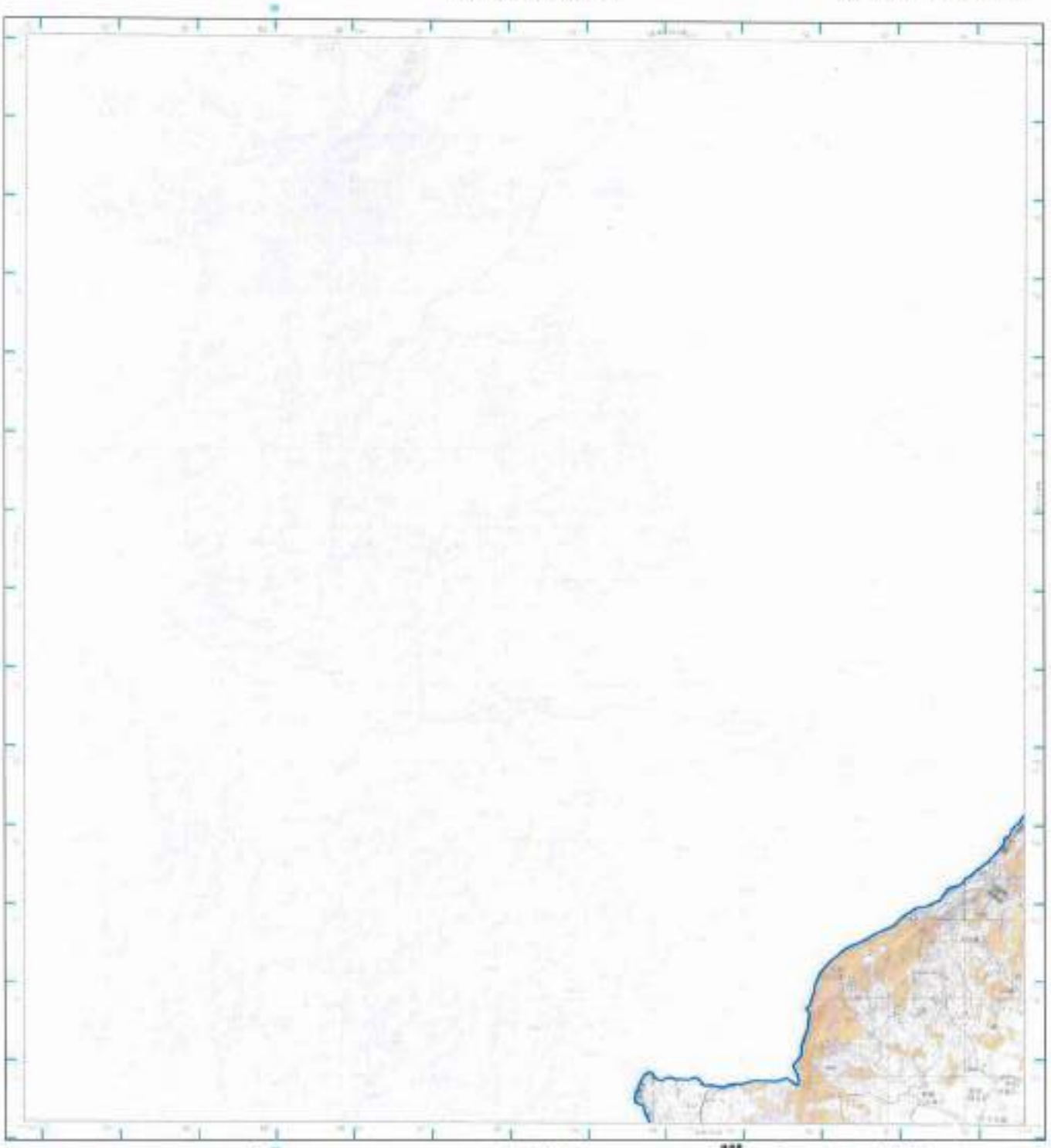

圖例

- 本變更計畫書之適用範圍
- L0006高雄市(變更後)

底圖：臺灣地區二萬五千分之一地形圖(第三版)

地質敏感區劃定：經濟部

製圖年度：中華民國111年

山崩與地滑地質敏感區變更前後範圍圖

L0006高雄市

【94181NE 旗山】

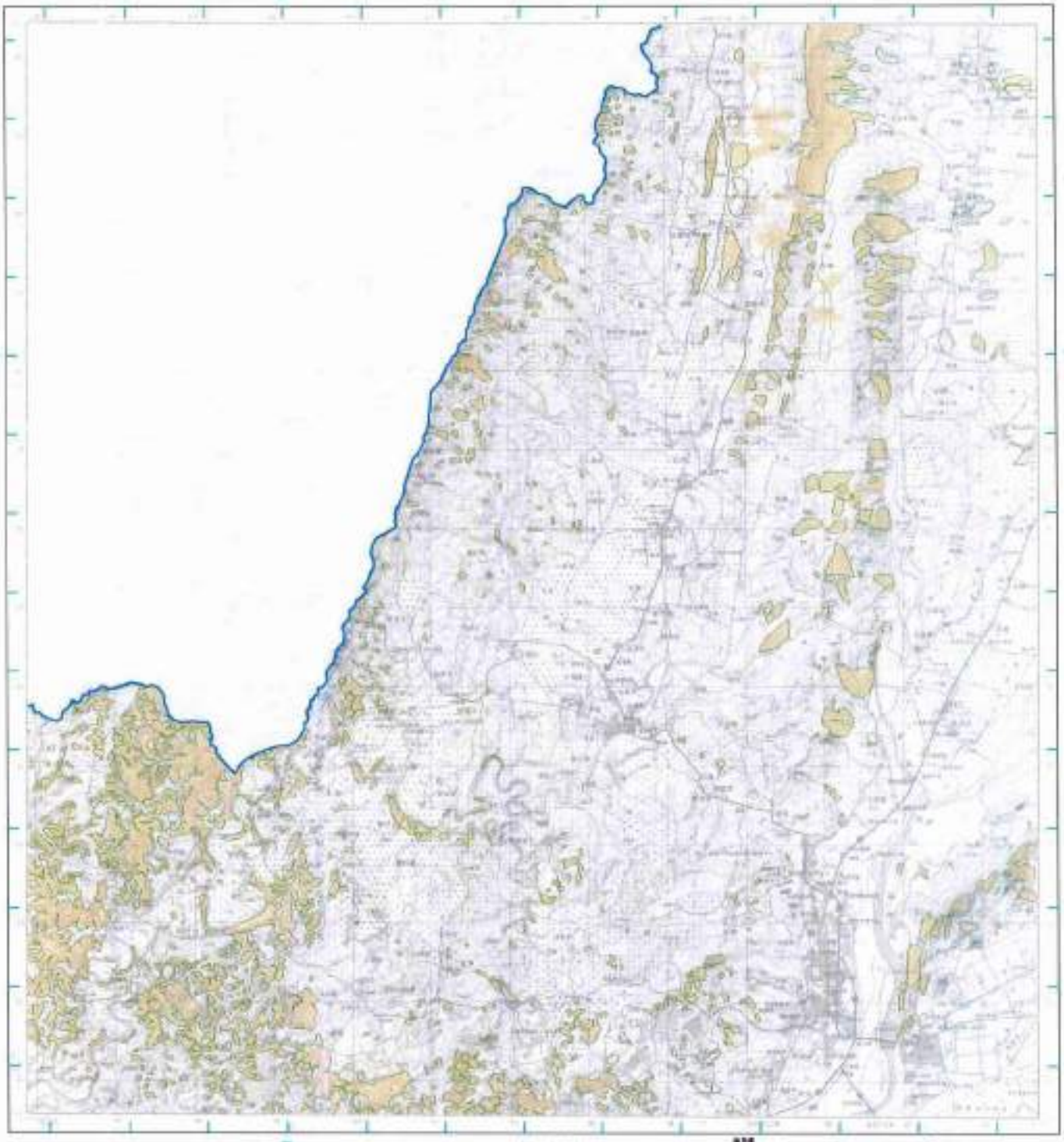

圖例

- 本變更計畫書之適用範圍
- L0006高雄市(變更前)
- L0006高雄市(變更後)

底圖：臺灣地區二萬五千分之一地形圖(第三版)

地質敏感區劃定：經濟部

製圖年度：中華民國111年

山崩與地滑地質敏感區變更後範圍圖

L0006高雄市

【94181NE 旗山】

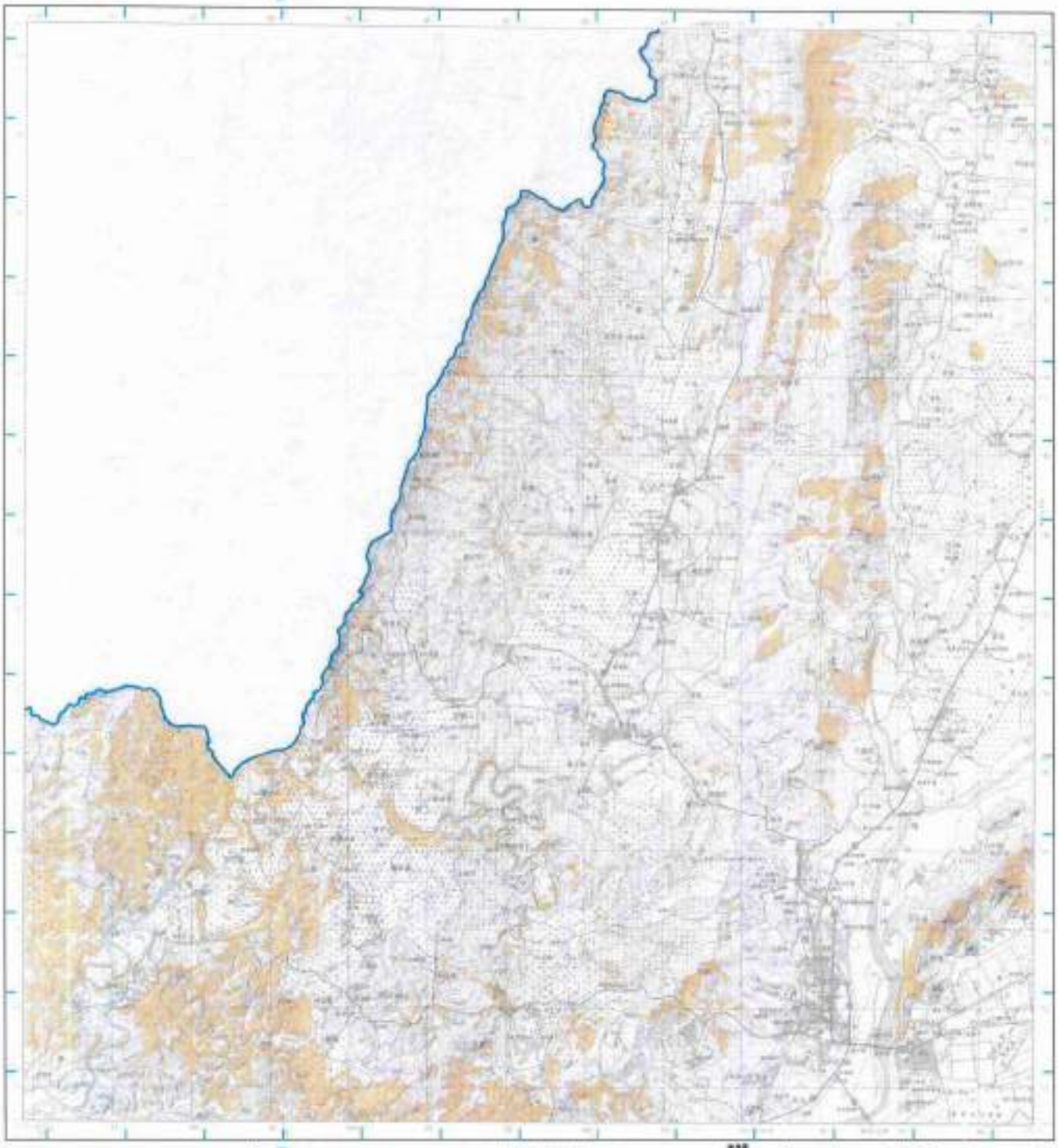

圖例

本變更計畫書之適用範圍

L0006高雄市(變更後)

底圖：臺灣地區二萬五千分之一地形圖(第三版)

地質敏感區劃定：經濟部

製圖年度：中華民國111年

山崩與地滑地質敏感區變更前後範圍圖

L0006高雄市　　【94181SE 里港】

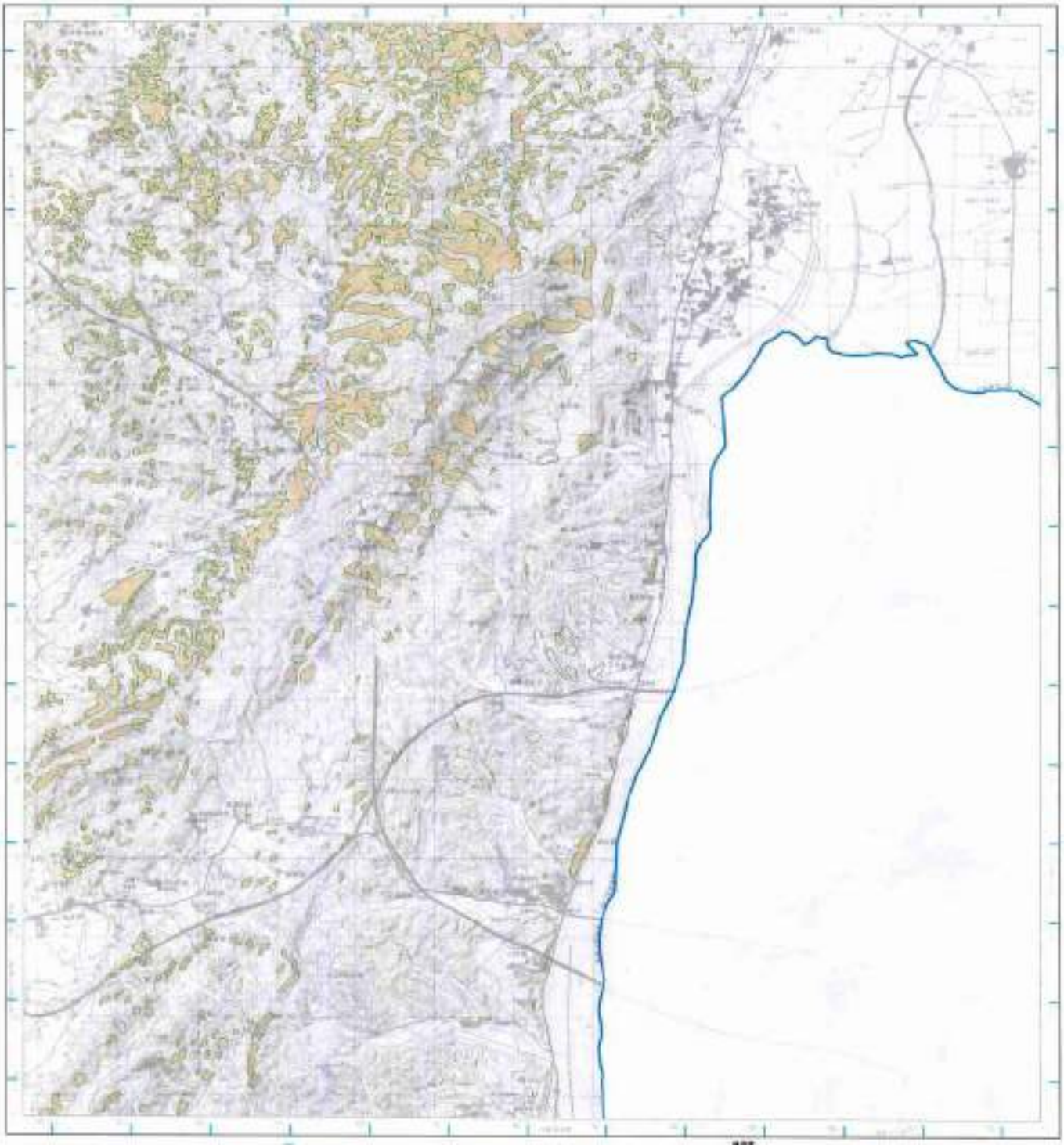

圖例

- 本變更計畫書之適用範圍
- L0006高雄市(變更前)
- L0006高雄市(變更後)

底圖：臺灣地區二萬五千分之一地形圖(第三版)

地質敏感區劃定：經濟部

製圖年度：中華民國111年

山崩與地滑地質敏感區變更後範圍圖

L0006高雄市

【94181SE 里港】

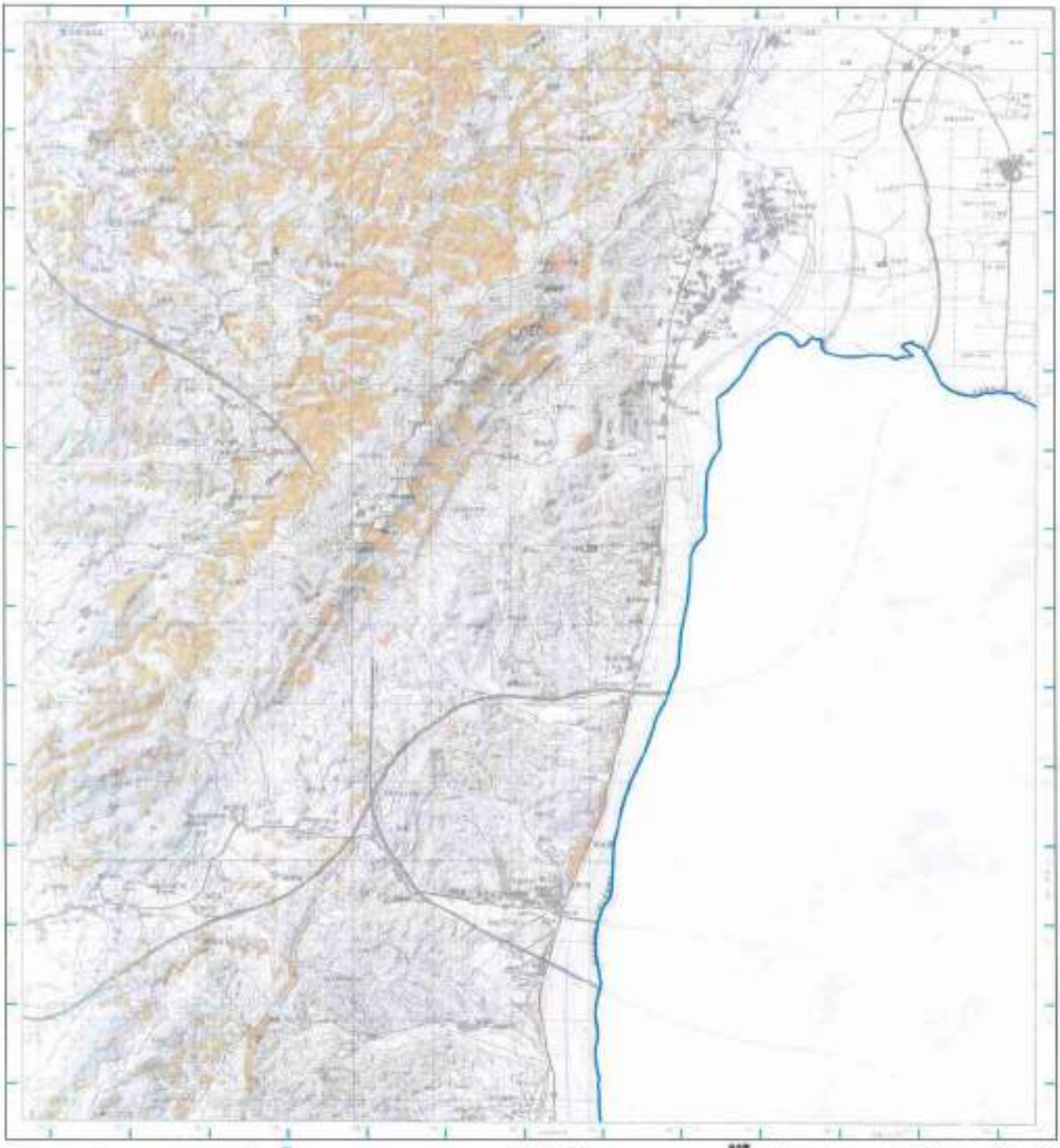

圖例

本變更計畫書之適用範圍

L0006高雄市(變更後)

底圖：臺灣地區二萬五千分之一地形圖(第三版)

地質敏感區劃定：經濟部

製圖年度：中華民國111年

山崩與地滑地質敏感區變更前後範圍圖

L0006高雄市　　【94182NE 屏東市】

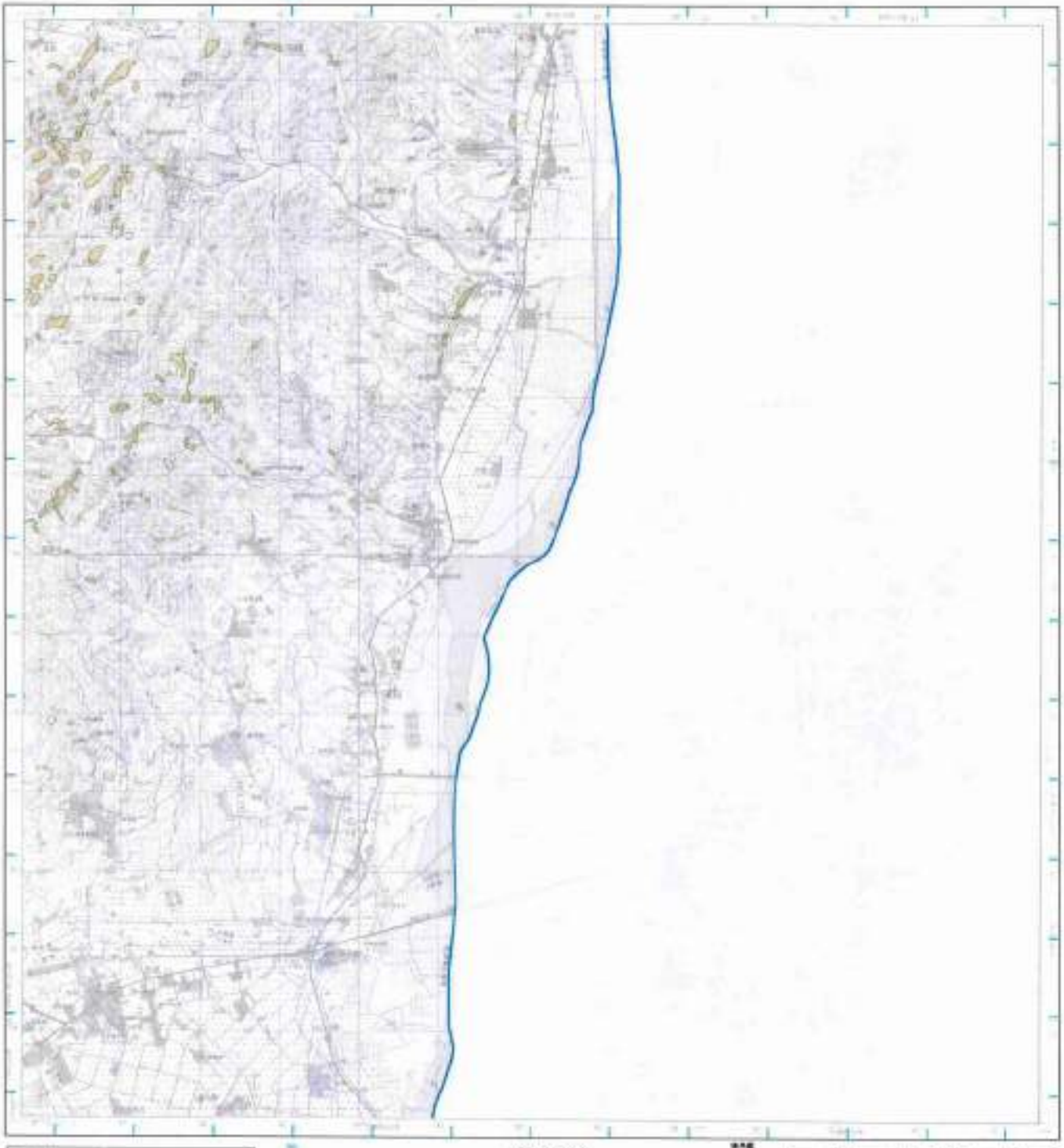

圖例

- 本變更計畫書之適用範圍
- L0006高雄市(變更前)
- L0006高雄市(變更後)

底圖：臺灣地區二萬五千分之一地形圖(第三版)

地質敏感區劃定：經濟部

製圖年度：中華民國111年

山崩與地滑地質敏感區變更後範圍圖

L0006高雄市　　【94182NE 屏東市】

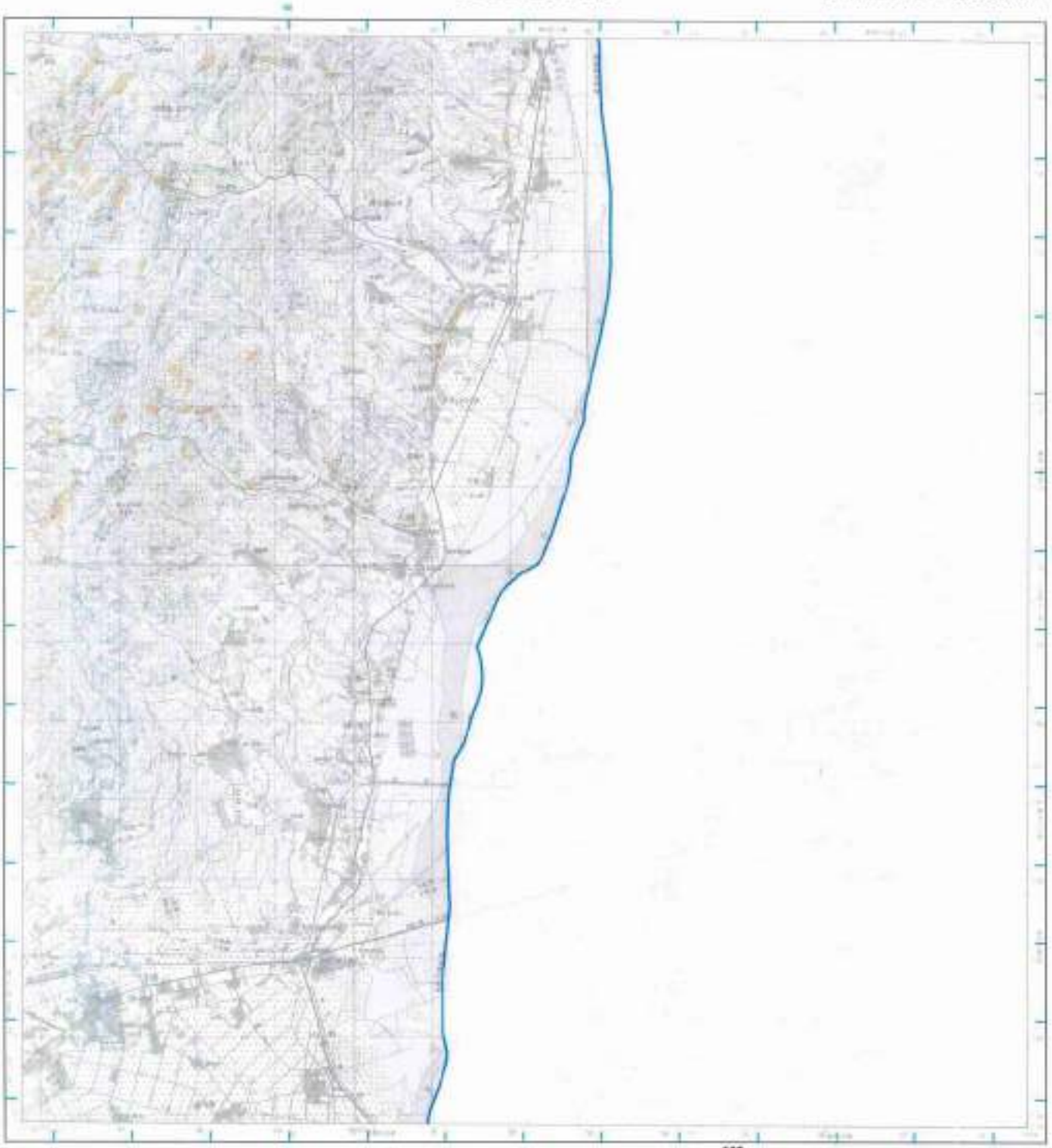

圖例

本變更計畫書之適用範圍

L0006高雄市(變更後)

底圖：臺灣地區二萬五千分之一地形圖(第三版)

地質敏感區劃定：經濟部

製圖年度：中華民國111年

山崩與地滑地質敏感區變更前後範圍圖

L0006高雄市　　【95193NW 密枝】

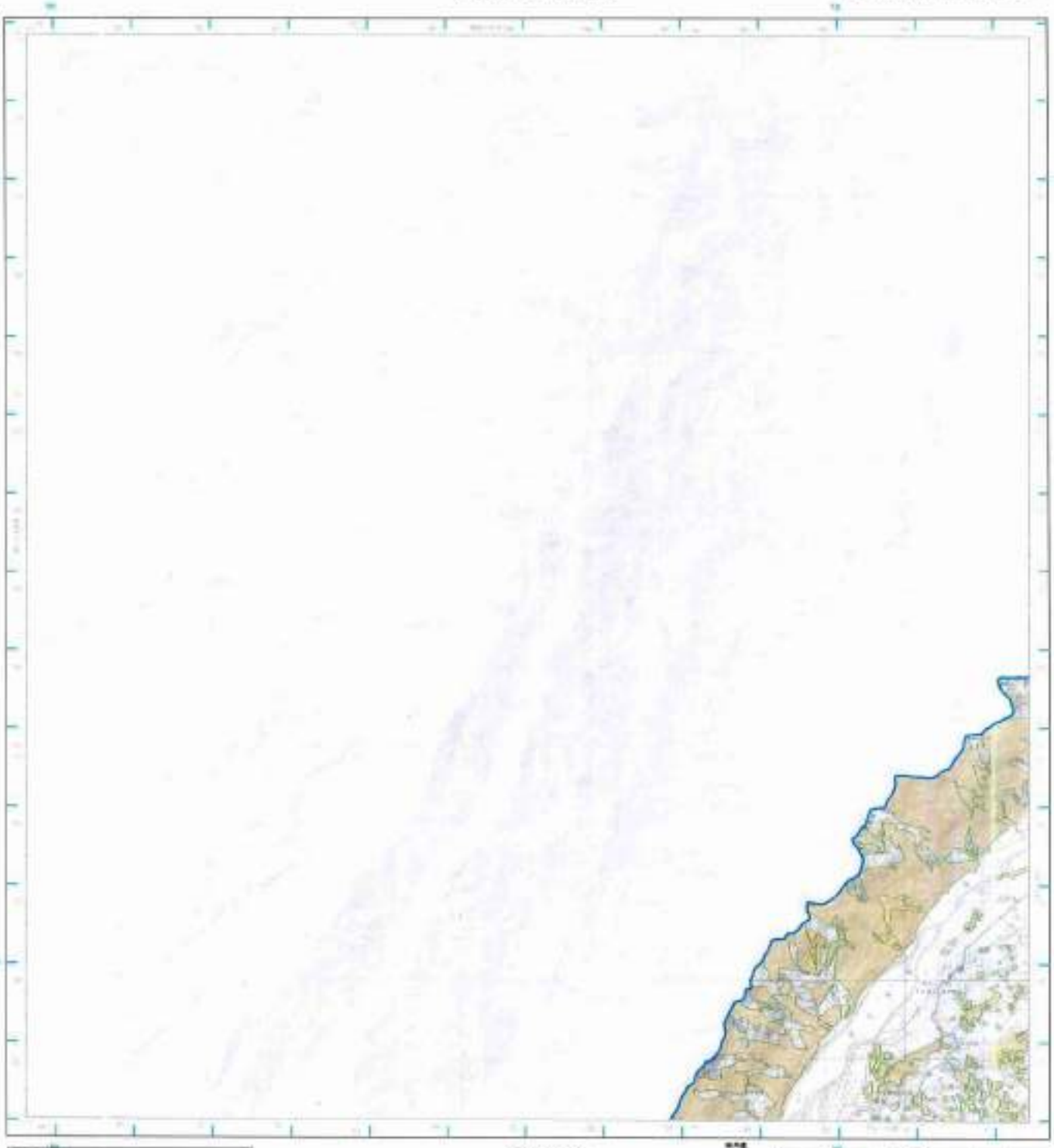

圖例

- 本變更計畫書之地用範圍
- L0006高雄市(變更前)
- L0006高雄市(變更後)

底圖：臺灣地區二萬五千分之一地形圖(第三版)
地質敏感區劃定：經濟部

製圖年度：中華民國111年

山崩與地滑地質敏感區變更後範圍圖

L0006高雄市

【95193NW 密枝】

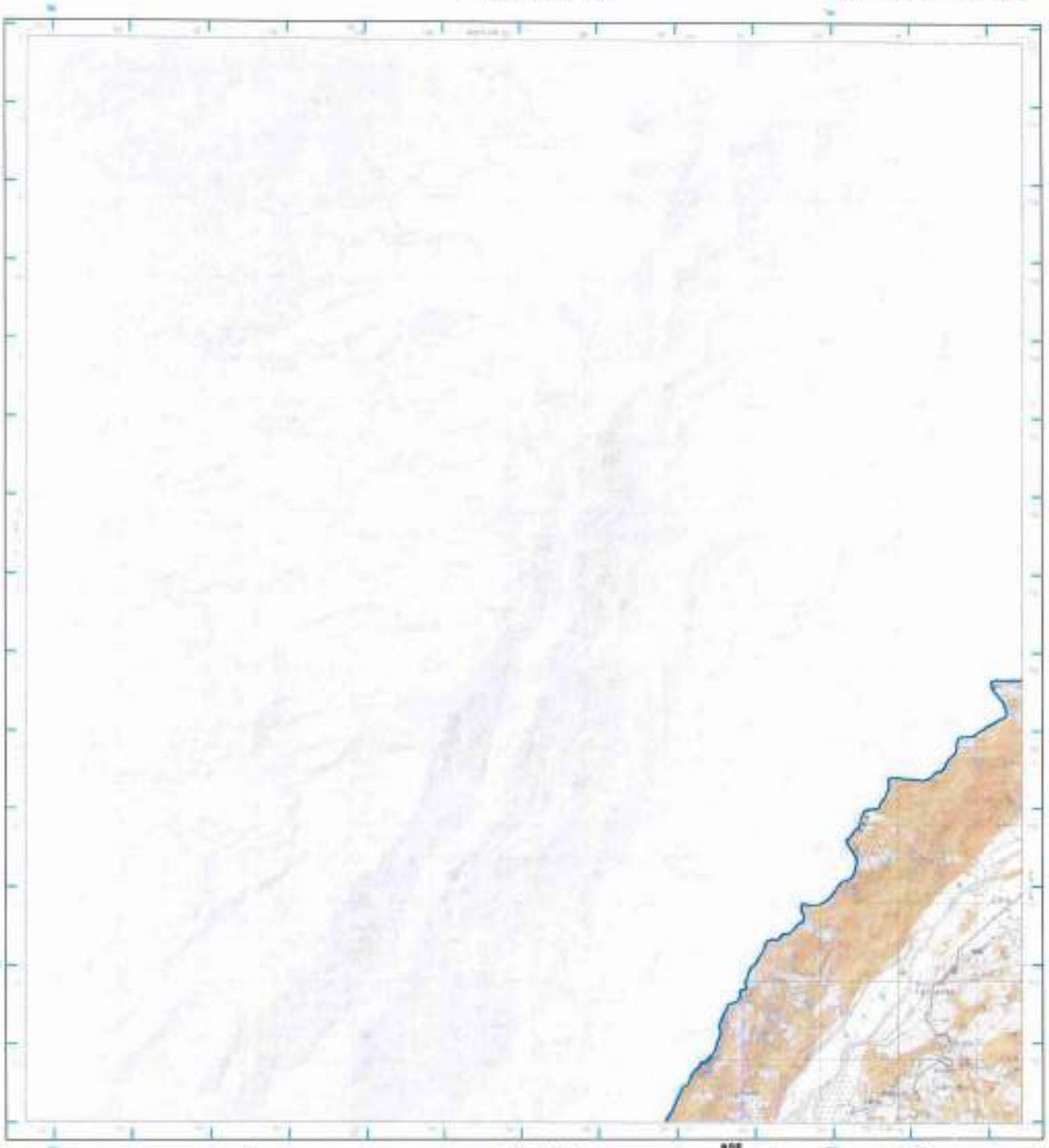

圖例

本變更計畫書之適用範圍

L0006高雄市(變更後)

底圖：臺灣地區二萬五千分之一地形圖(第三版)

地質敏感區劃定：經濟部

製圖年度：中華民國111年

山崩與地滑地質敏感區變更前後範圍圖

L0006高雄市　　【95193SW 甲仙】

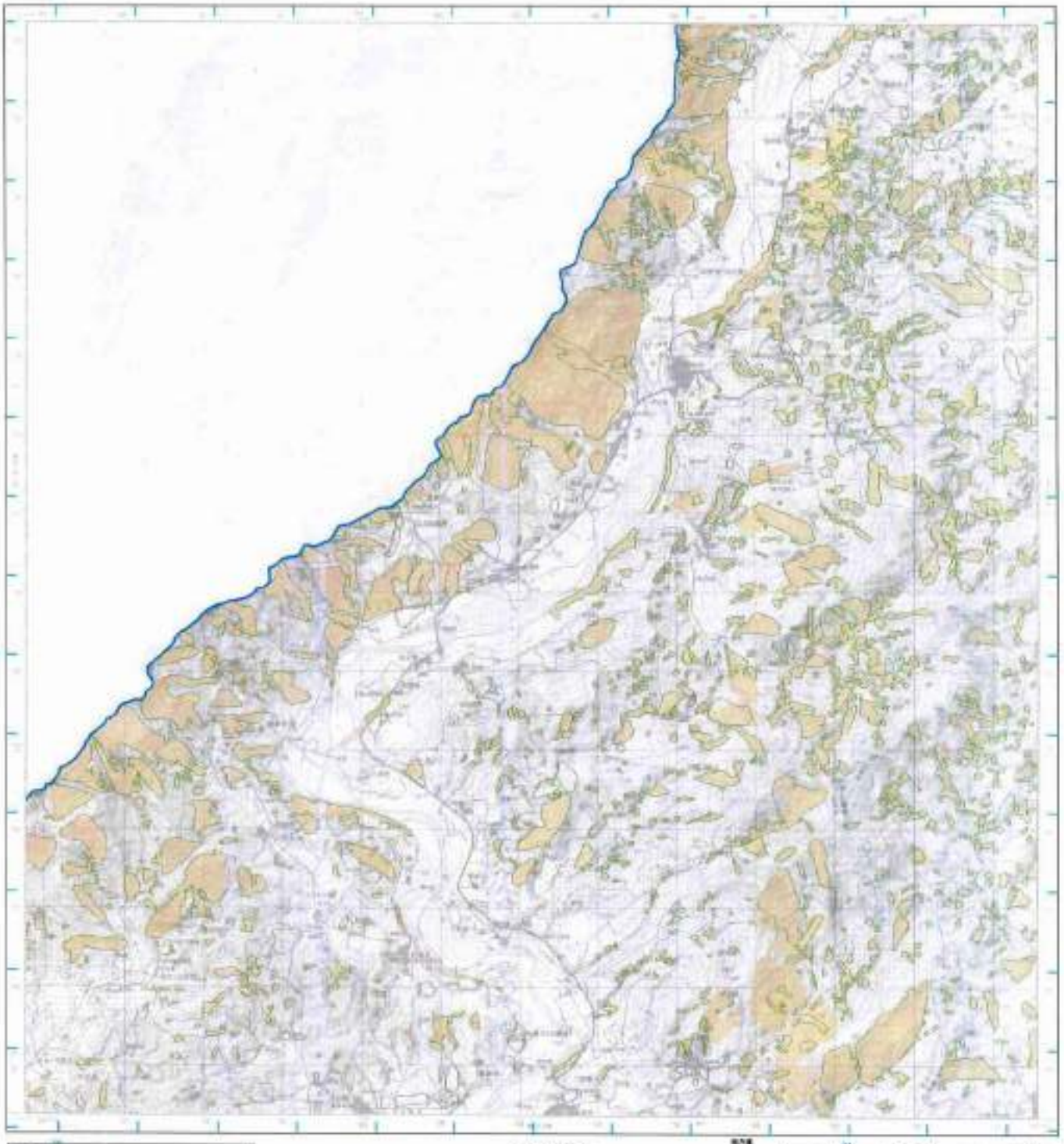

圖例

- 本變更計畫書之地用範圍
- L0006高雄市(變更前)
- L0006高雄市(變更後)

底圖：臺灣地區二萬五千分之一地形圖(第三版)

地質敏感區劃定：經濟部

製圖年度：中華民國111年

山崩與地滑地質敏感區變更後範圍圖

L0006高雄市　　【95193SW 甲仙】

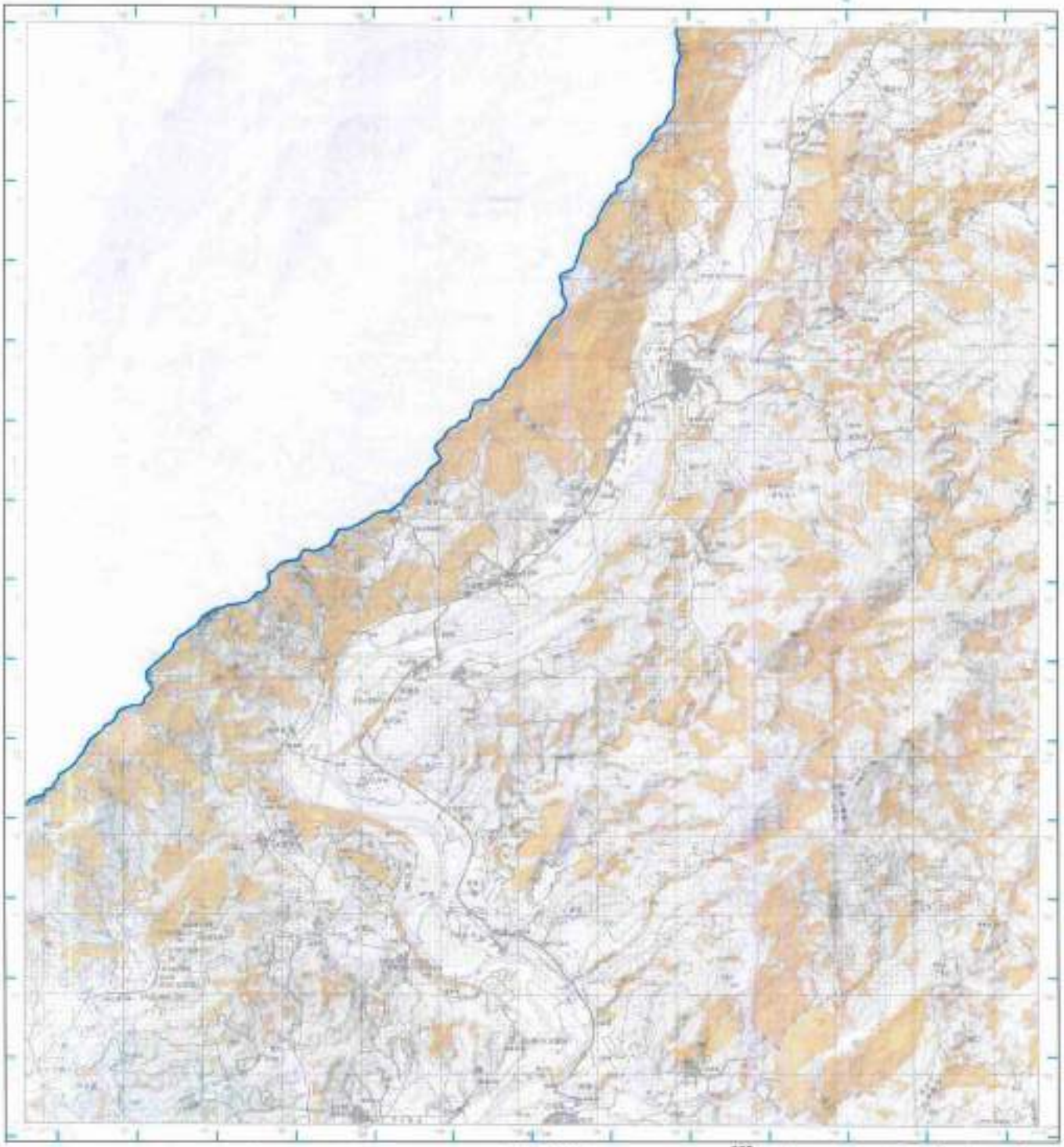

圖例

本變更計畫書之適用範圍

L0006高雄市(變更後)

底圖：臺灣地區二萬五千分之一地形圖(第三版)

地質敏感區劃定：經濟部

製圖年度：中華民國111年

山崩與地滑地質敏感區變更前後範圍圖

L0006高雄市　　【95184NW 美濃】

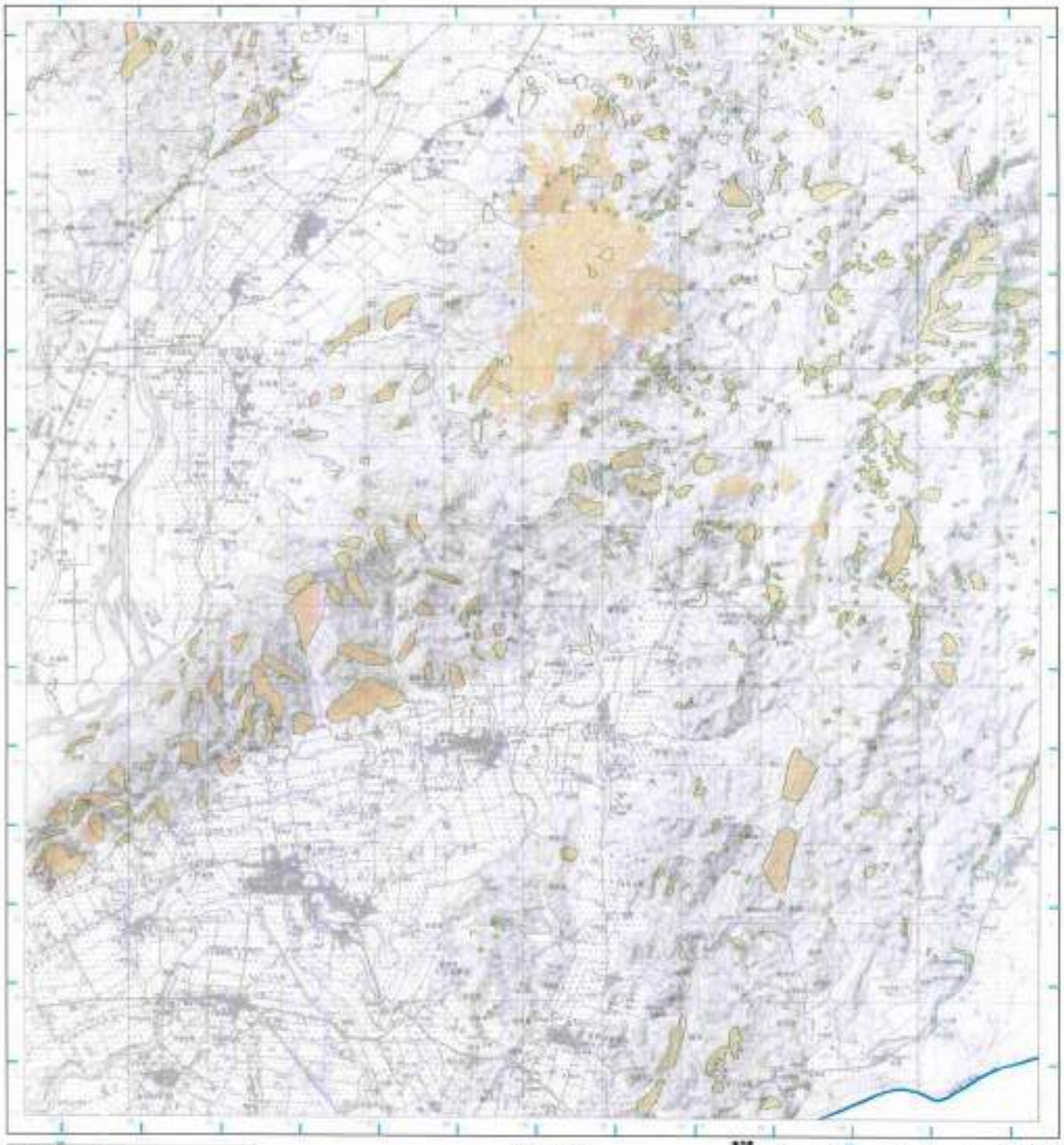

圖例

- 本變更計畫書之適用範圍
- L0006高雄市(變更前)
- L0006高雄市(變更後)

資料來源：臺灣地區二萬五千分之一地形圖(第三版)

地質敏感區劃定：經濟部

製圖年度：中華民國111年

山崩與地滑地質敏感區變更後範圍圖

L0006高雄市

【95184NW 美濃】

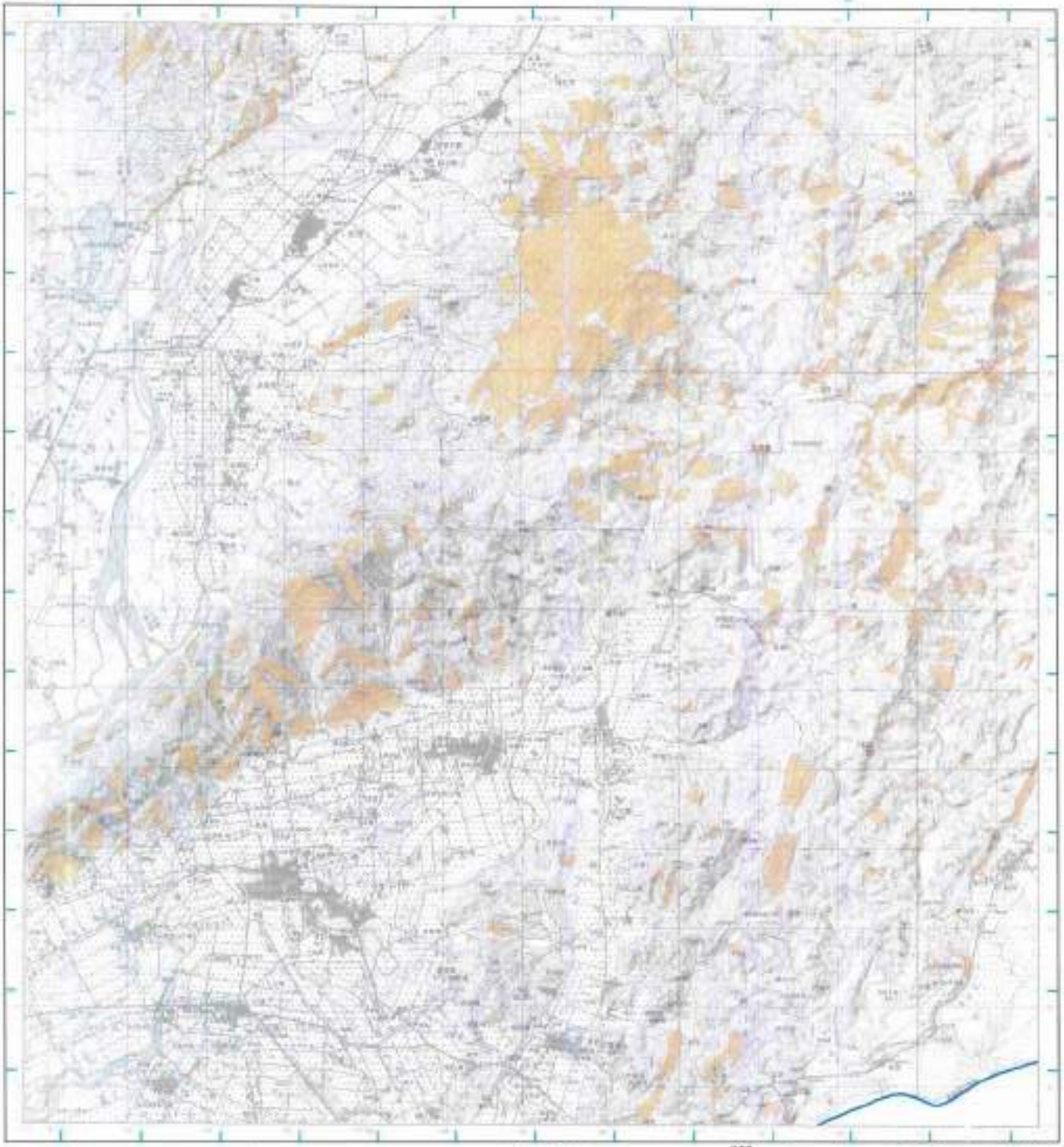

圖例

本變更計畫書之適用範圍

L0006高雄市(變更後)

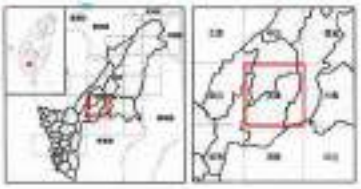

底圖：臺灣地區二萬五千分之一地形圖(第三版)

地質敏感區劃定：經濟部

製圖年度：中華民國111年

山崩與地滑地質敏感區變更前後範圍圖

L0006高雄市

【95184SW 高樹】

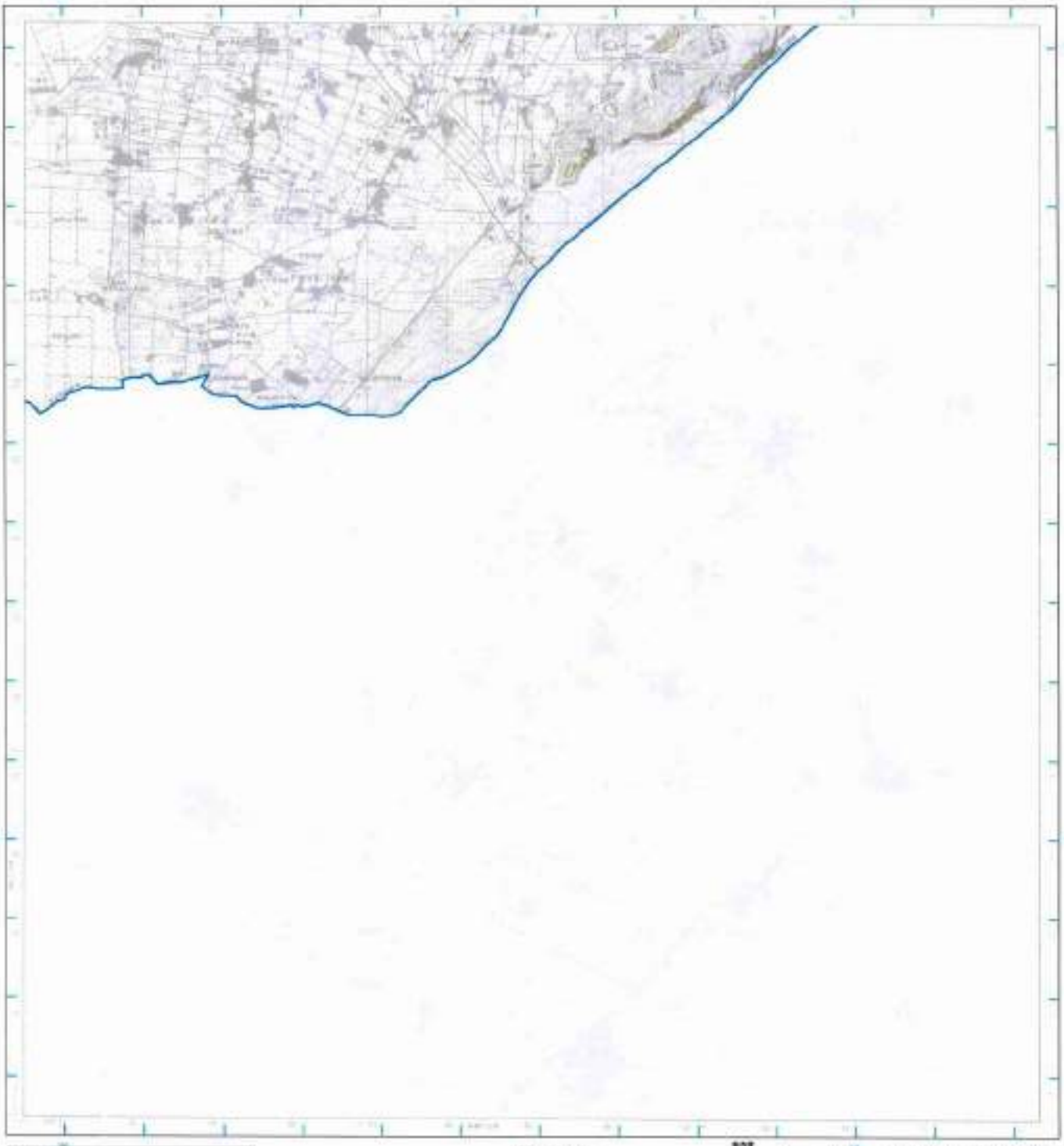

圖例

- 本變更計畫書之適用範圍
- L0006高雄市(變更前)
- L0006高雄市(變更後)

底圖：臺灣地區二萬五千分之一地形圖(第三版)

地質敏感區劃定：經濟部

製圖年度：中華民國111年

山崩與地滑地質敏感區變更後範圍圖

L0006高雄市

【95184SW 高樹】

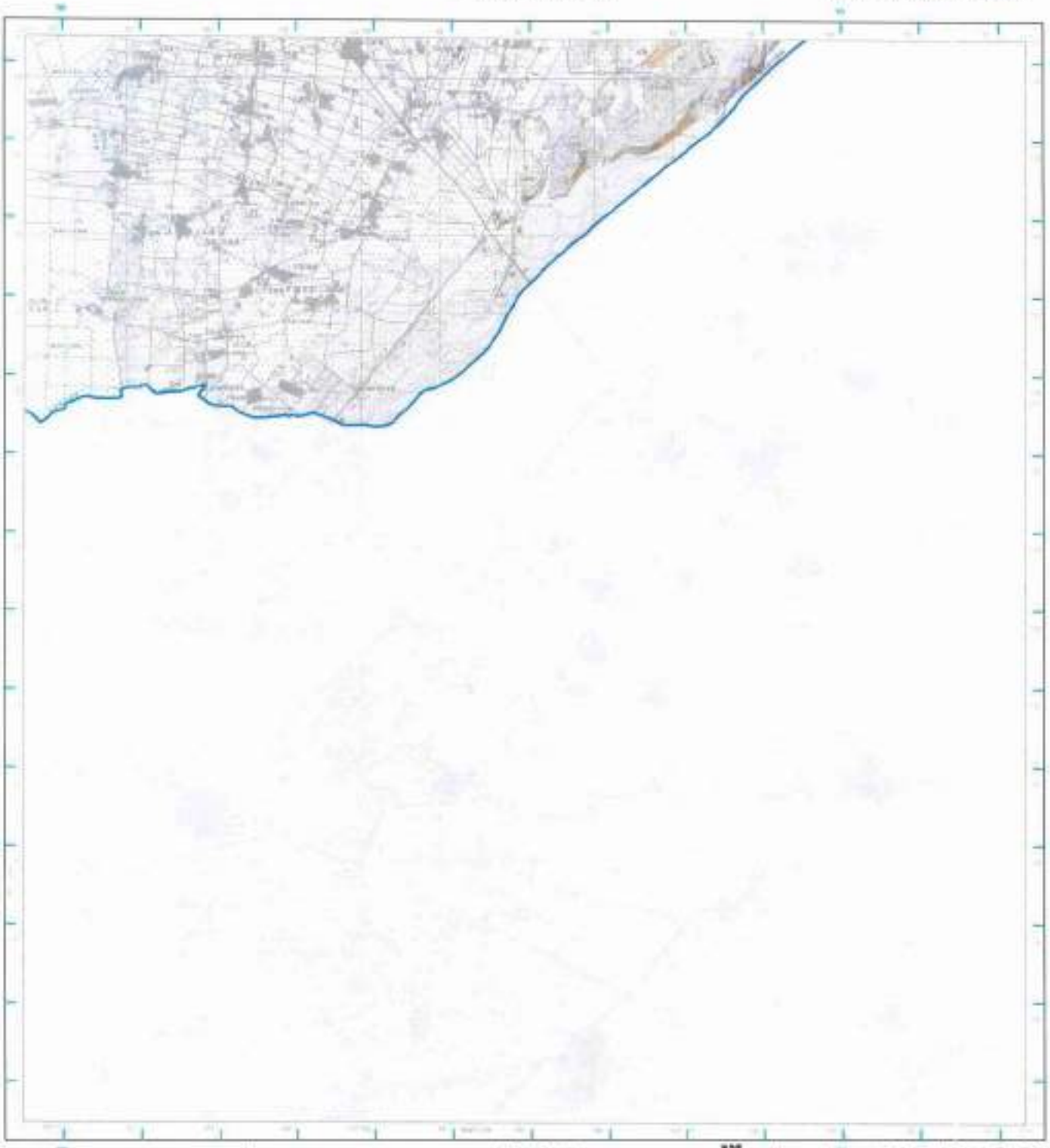

圖例

- 本變更計畫書之適用範圍
- L0006高雄市(變更後)

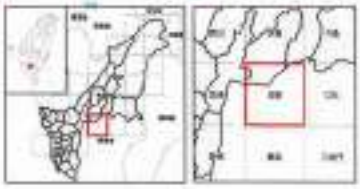

底圖：臺灣地區二萬五千分之一地形圖(第三版)

地質敏感區劃定：經濟部

製圖年度：中華民國111年

山崩與地滑地質敏感區變更前後範圍圖

L0006高雄市

【95194SE 新美】

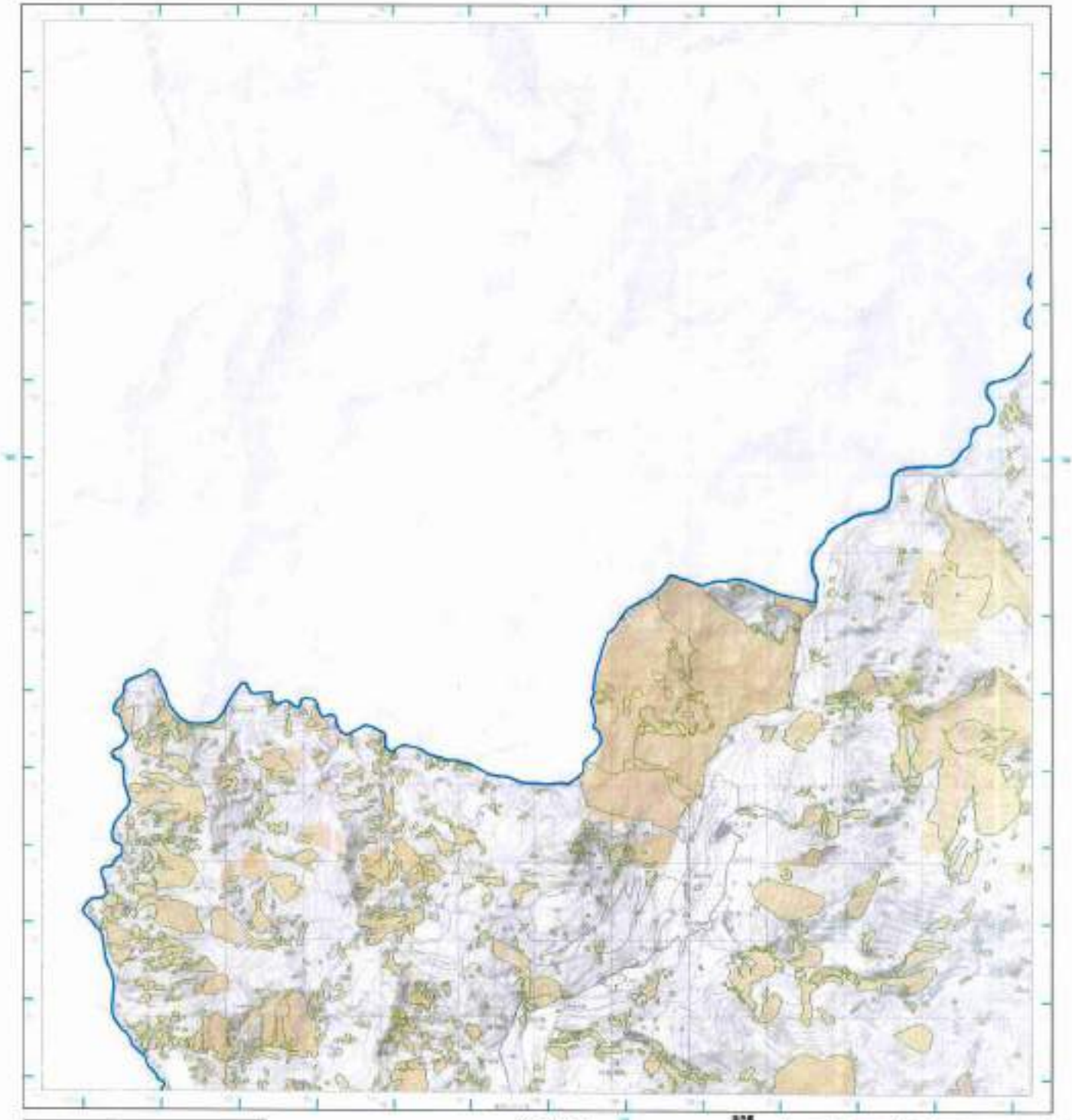

圖例

- 本變更計畫書之適用範圍
- L0006高雄市(變更前)
- L0006高雄市(變更後)

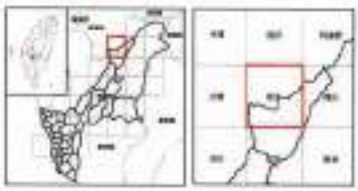

底圖：臺灣地區二萬五千分之一地形圖(第三版)

地質敏感區劃定：經濟部

製圖年度：中華民國111年

山崩與地滑地質敏感區變更後範圍圖

L0006高雄市

【95194SE 新美】

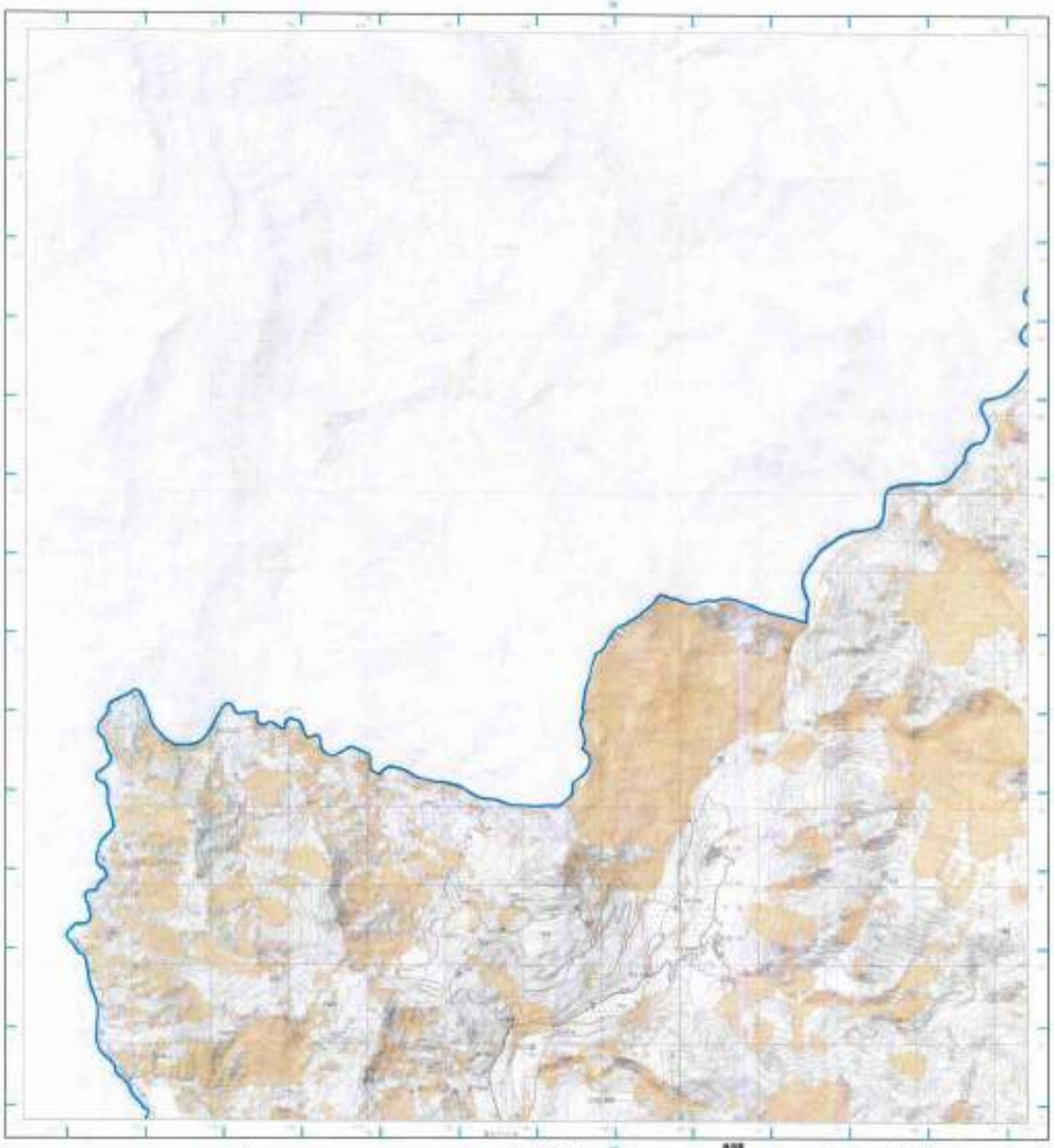

圖例

本變更計畫書之適用範圍

L0006高雄市(變更後)

底圖：臺灣地區二萬五千分之一地形圖(第三版)

地質敏感區劃定：經濟部

製圖年度：中華民國111年

山崩與地滑地質敏感區變更前後範圍圖

L0006高雄市　　【95193NE 民族】

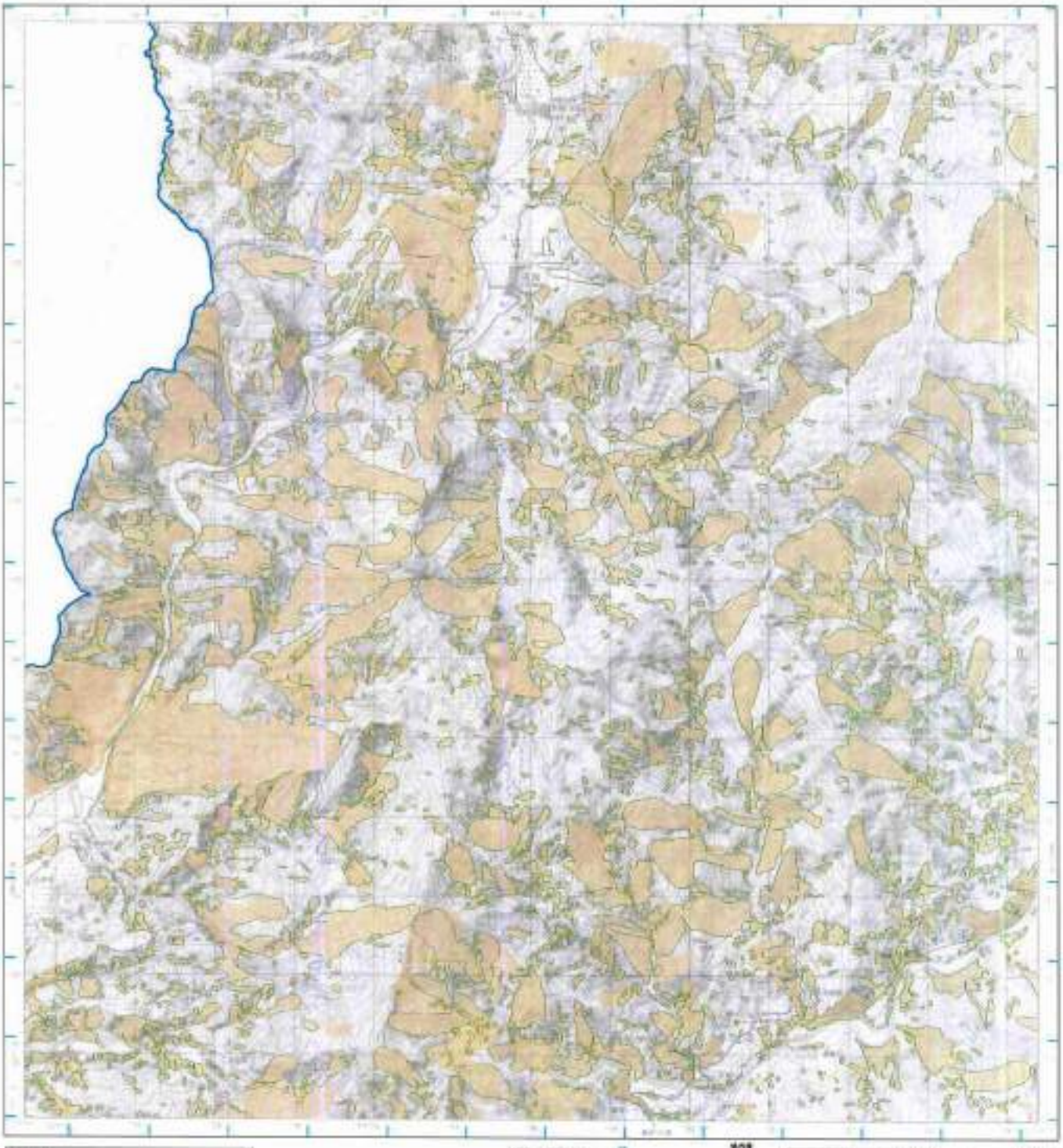

圖例

- 本變更計畫書之適用範圍
- L0006高雄市(變更前)
- L0006高雄市(變更後)

底圖：臺灣地區二萬五千分之一地形圖(第三版)

地質敏感區劃定：經濟部

製圖年度：中華民國111年

山崩與地滑地質敏感區變更後範圍圖

L0006高雄市

【95193NE 民族】

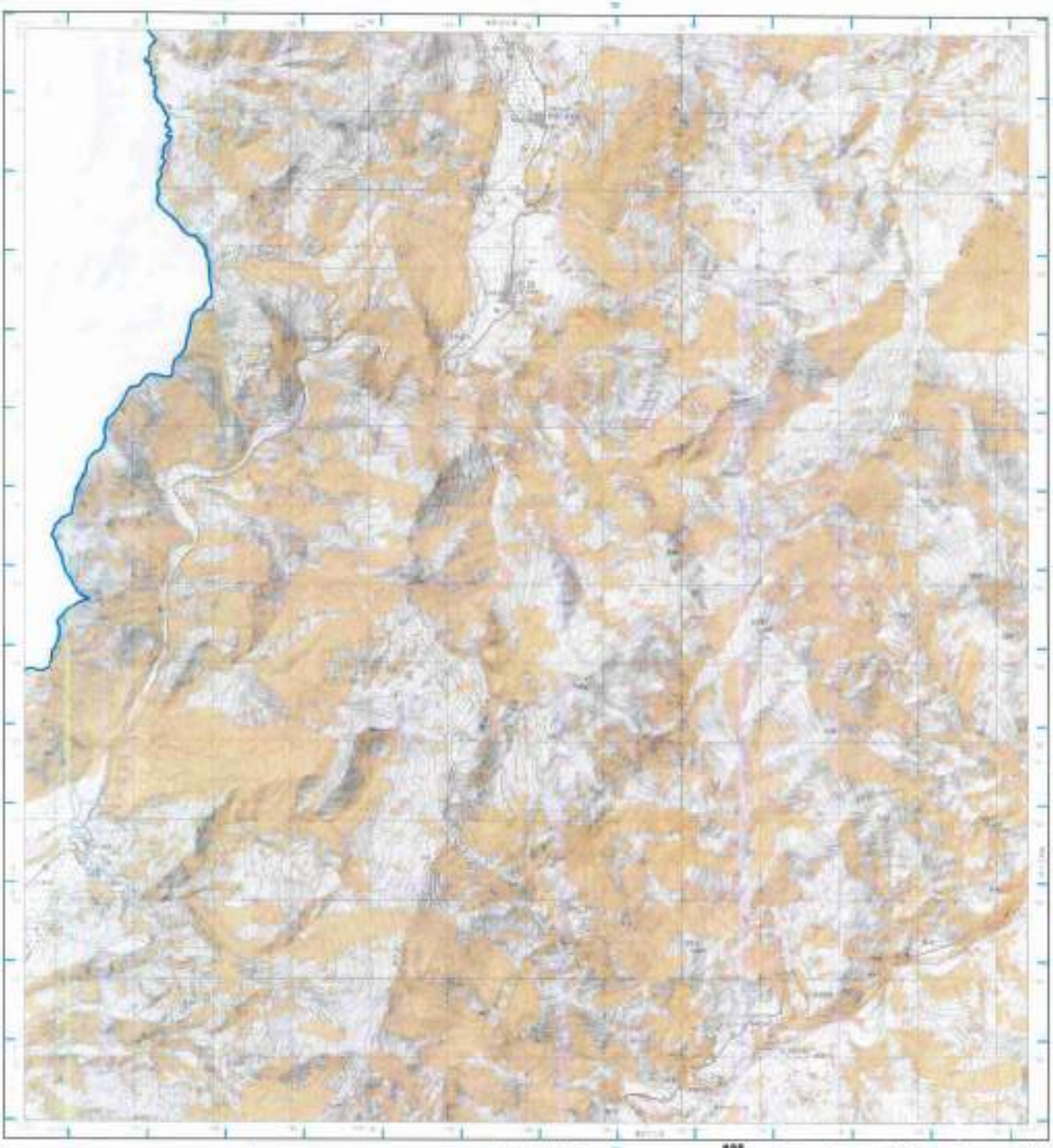

圖例

本變更計畫書之適用範圍

L0006高雄市(變更後)

底圖：臺灣地區二萬五千分之一地形圖(第三版)

地質敏感區劃定：經濟部

製圖年度：中華民國111年

山崩與地滑地質敏感區變更前後範圍圖

L0006高雄市　　【95193SE 荖濃】

圖例

- 本變更計畫書之適用範圍
- L0006高雄市(變更前)
- L0006高雄市(變更後)

底圖：臺灣地區二萬五千分之一地形圖(第三版)
地質敏感區劃定：經濟部

製圖年度：中華民國111年

山崩與地滑地質敏感區變更後範圍圖

L0006高雄市

【95193SE 荖濃】

圖例

本變更計畫書之適用範圍

L0006高雄市(變更後)

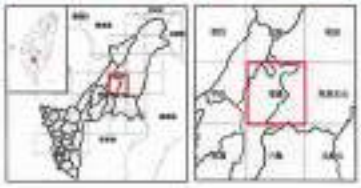

底圖：臺灣地區二萬五千分之一地形圖(第三版)

地質敏感區劃定：經濟部

製圖年度：中華民國111年

山崩與地滑地質敏感區變更前後範圍圖

L0006高雄市　　【95184NE 六龜】

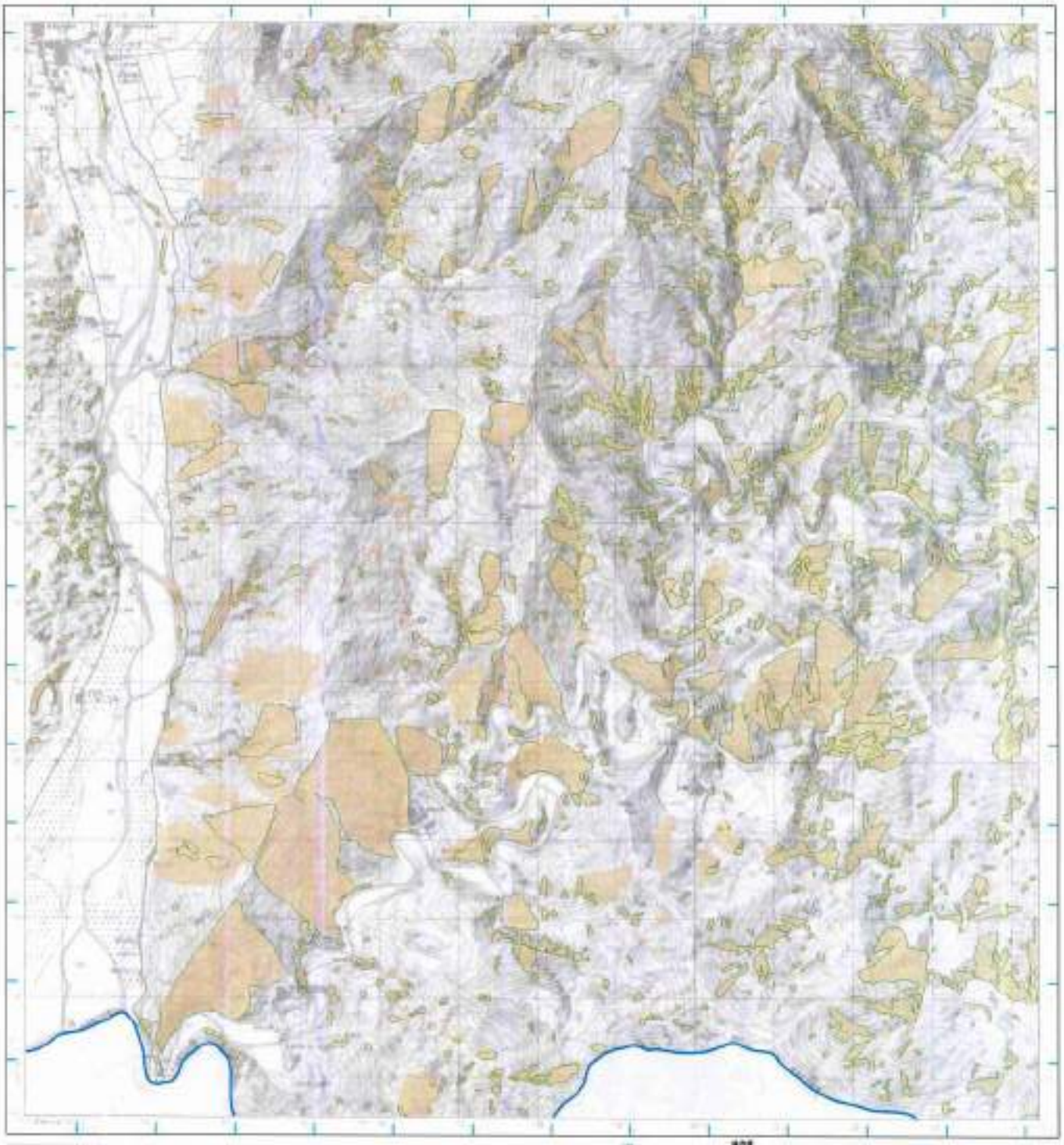

圖例

- 本變更計畫書之適用範圍
- L0006高雄市(變更前)
- L0006高雄市(變更後)

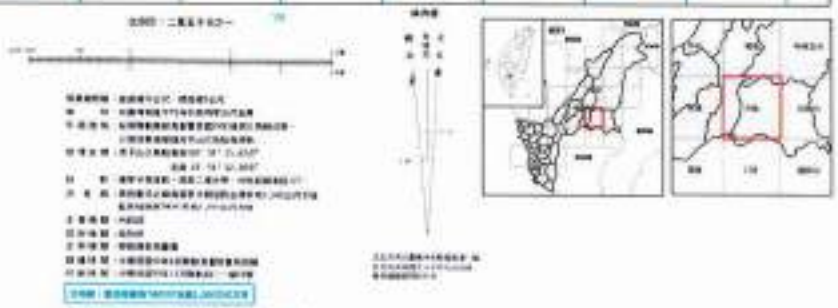

底圖：臺灣地區二萬五千分之一地形圖(第三版)
地質敏感區劃定：經濟部

製圖年度：中華民國111年

山崩與地滑地質敏感區變更後範圍圖

L0006高雄市

【95184NE 六龜】

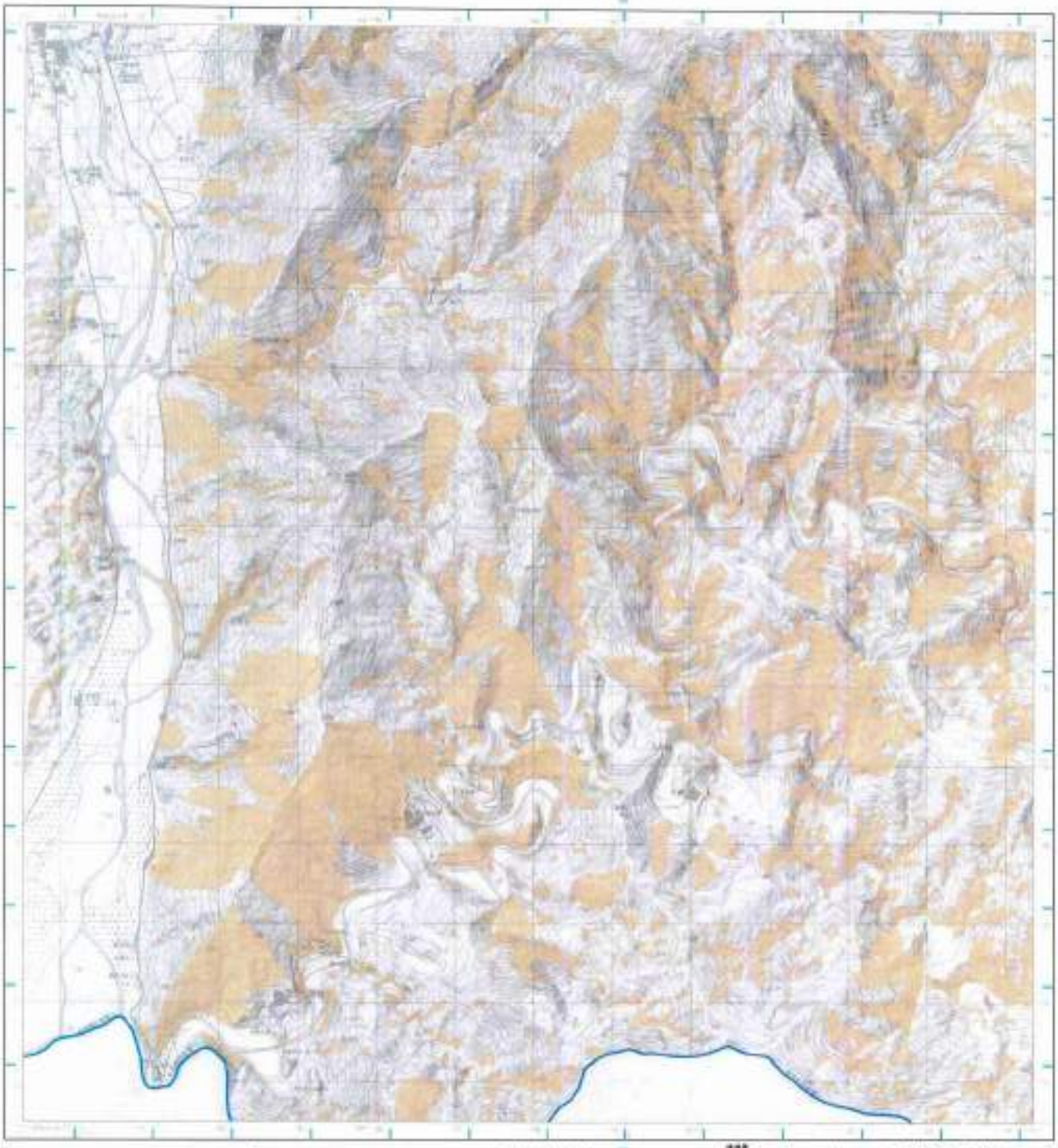

圖例

本變更計畫書之適用範圍

L0006高雄市(變更後)

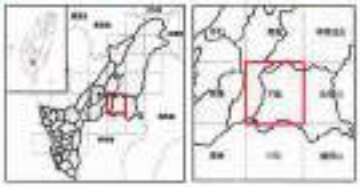

底圖：臺灣地區二萬五千分之一地形圖(第三版)

地質敏感區劃定：經濟部

製圖年度：中華民國111年

山崩與地滑地質敏感區變更前後範圍圖

L0006高雄市

【95184SE 口社】

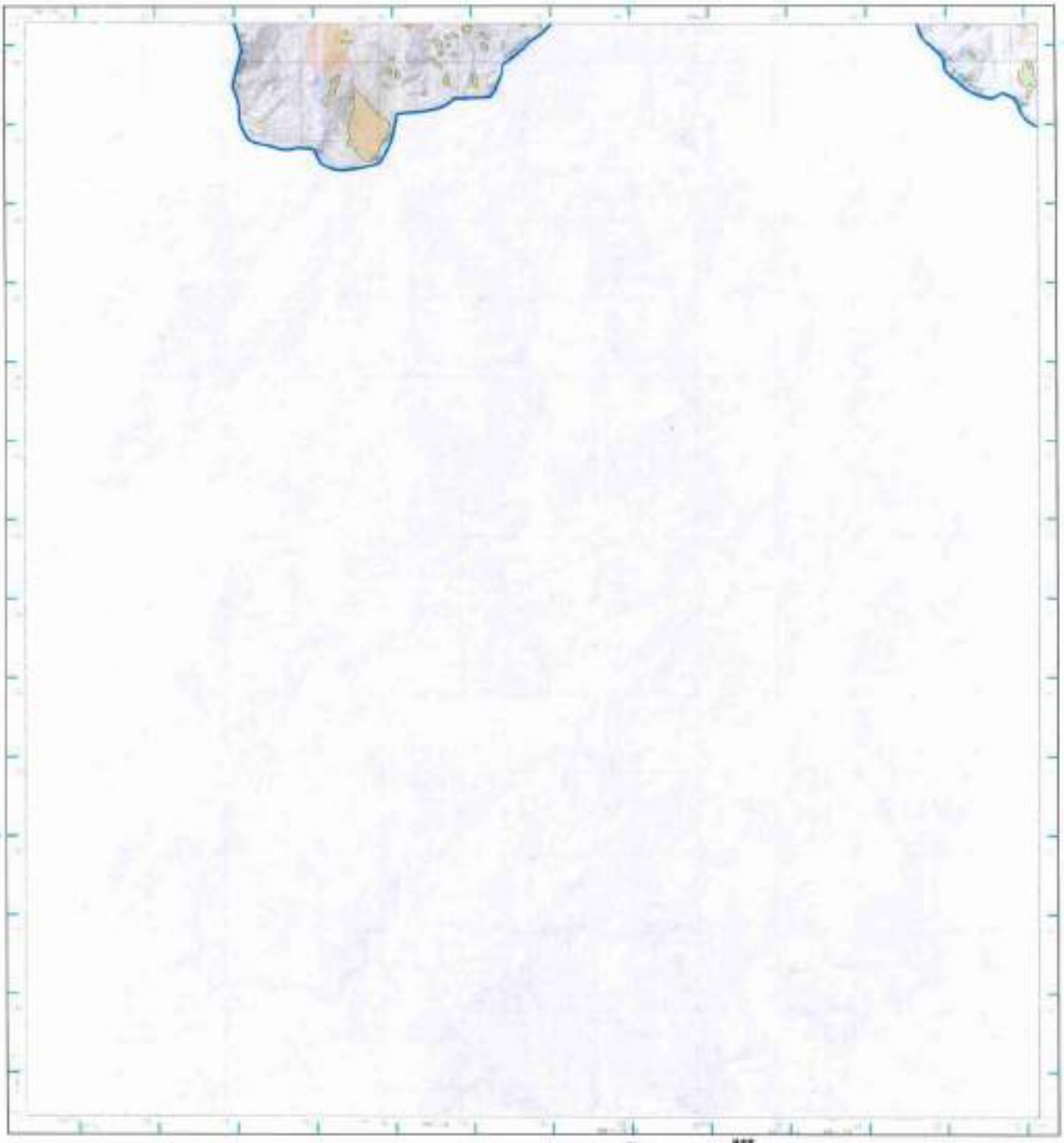

圖例

- 本變更計畫書之適用範圍
- L0006高雄市(變更前)
- L0006高雄市(變更後)

底圖：臺灣地區二萬五千分之一地形圖(第三版)

地質敏感區劃定：經濟部

製圖年度：中華民國111年

山崩與地滑地質敏感區變更後範圍圖

L0006高雄市

【95184SE 口社】

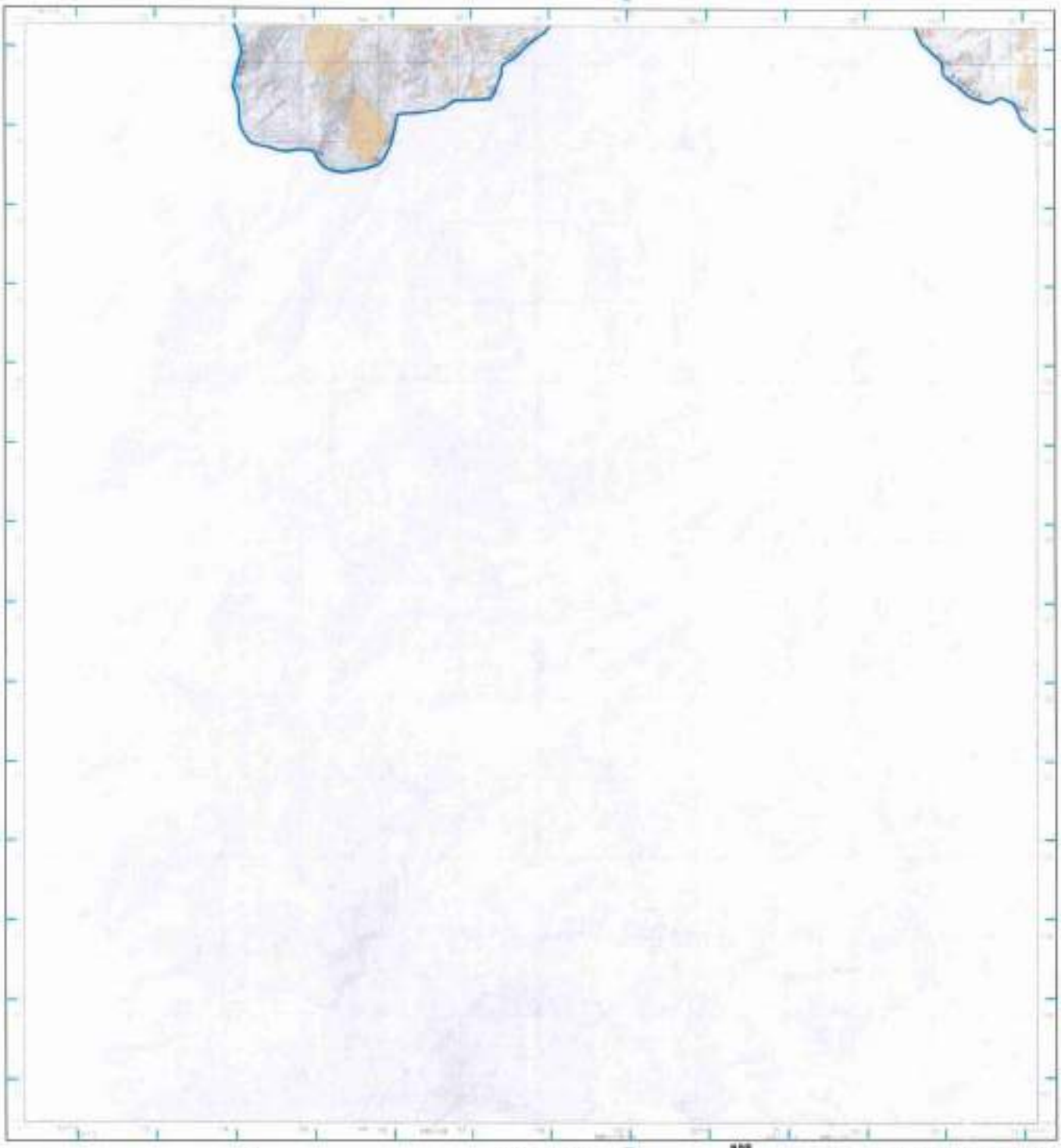

圖例

本變更計畫書之適用範圍

L0006高雄市(變更後)

底圖：臺灣地區二萬五千分之一地形圖(第三版)

地質敏感區劃定：經濟部

製圖年度：中華民國111年

山崩與地滑地質敏感區變更前後範圍圖

L0006高雄市

【95191NW 特富野】

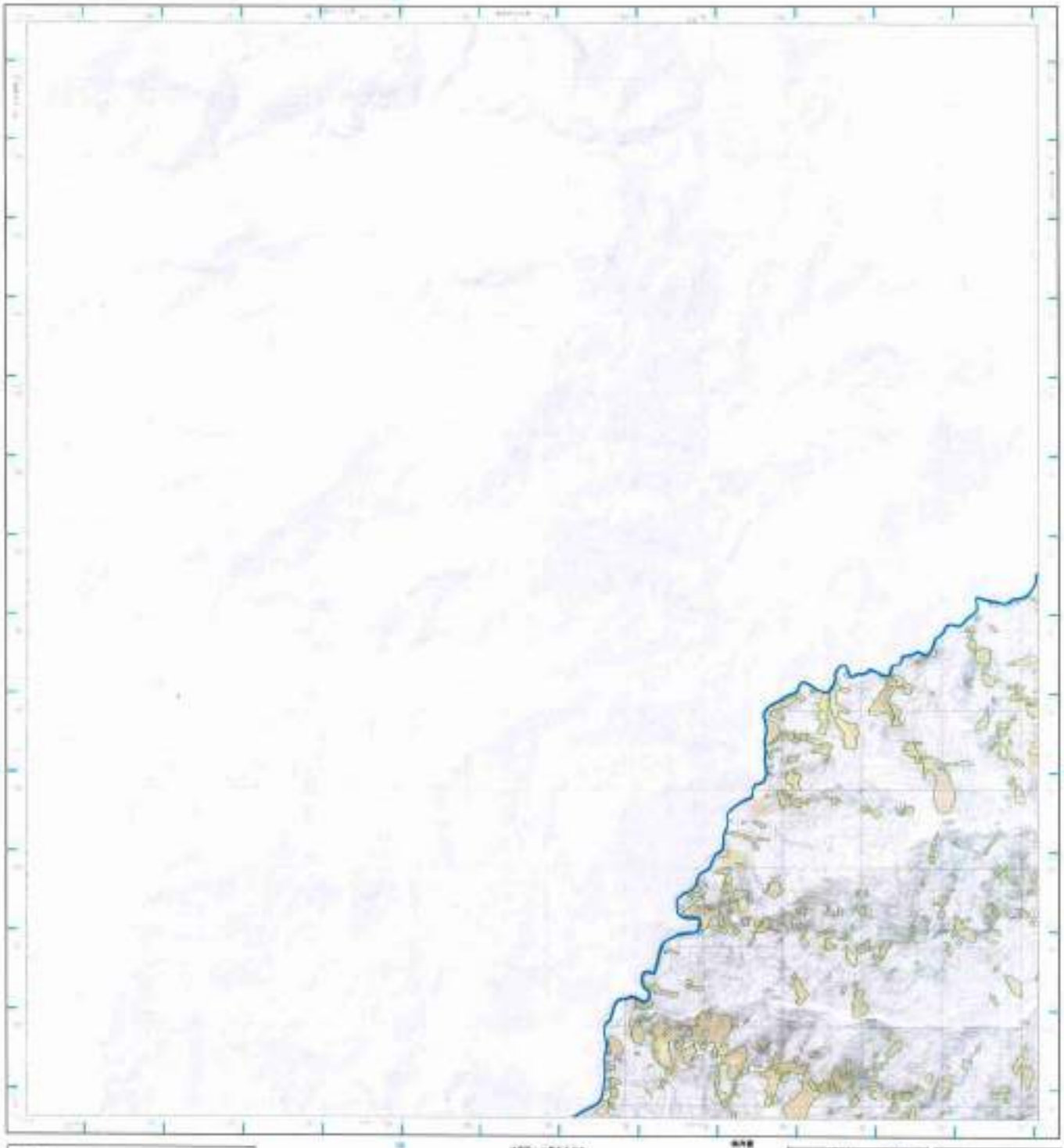

圖例

- 本變更計畫書之適用範圍
- L0006高雄市(變更前)
- L0006高雄市(變更後)

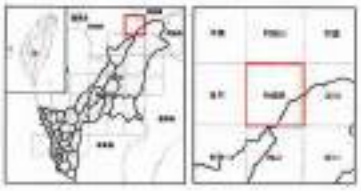

底圖：臺灣地區二萬五千分之一地形圖(第三版)

地質敏感區劃定：經濟部

製圖年度：中華民國111年

山崩與地滑地質敏感區變更後範圍圖

L0006高雄市

【95191NW 特富野】

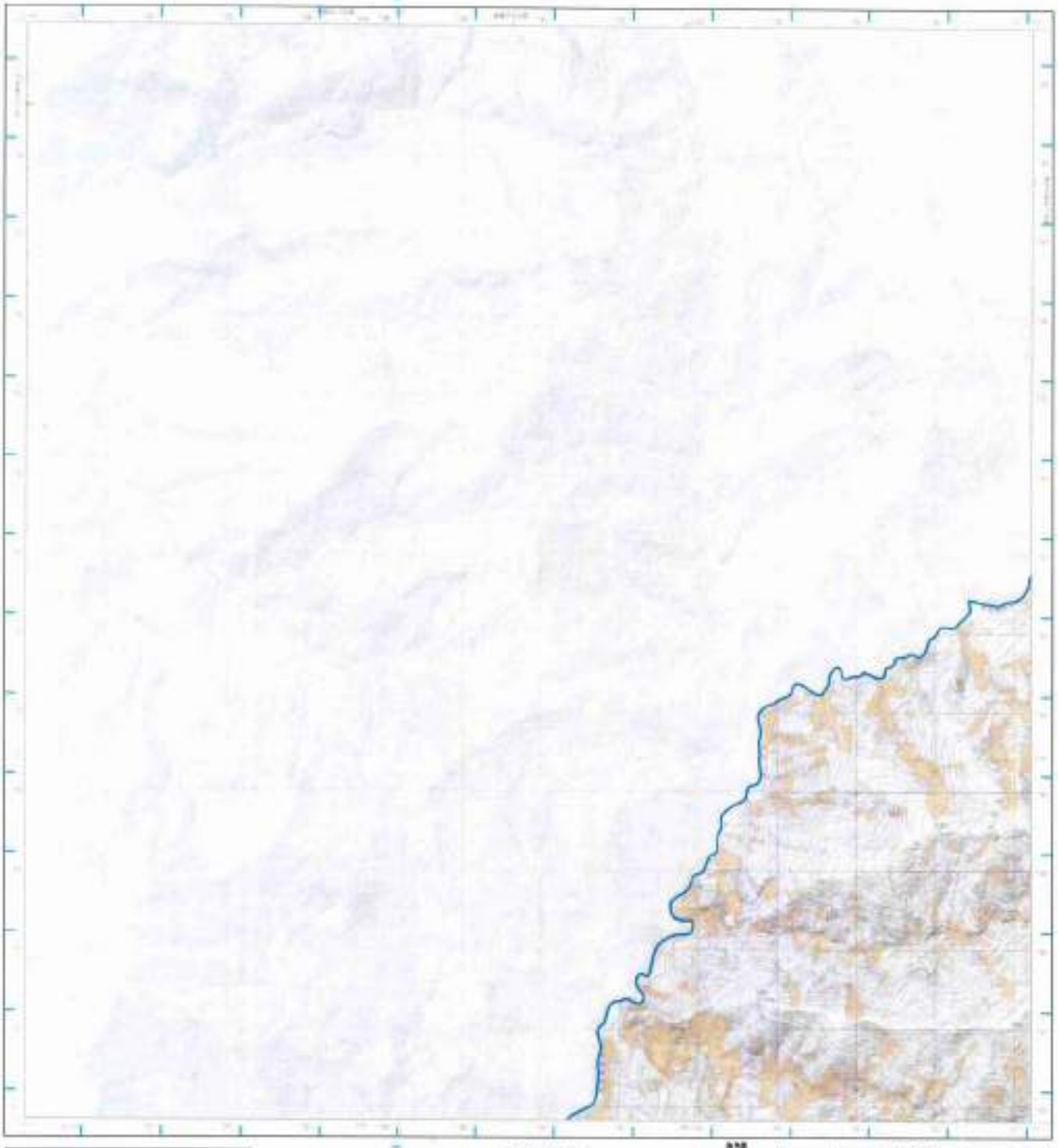

圖例

本變更計畫書之適用範圍

L0006高雄市(變更後)

底圖：臺灣地區二萬五千分之一地形圖(第三版)

地質敏感區劃定：經濟部

製圖年度：中華民國111年

山崩與地滑地質敏感區變更前後範圍圖

L0006高雄市　　【95191SW 梅山】

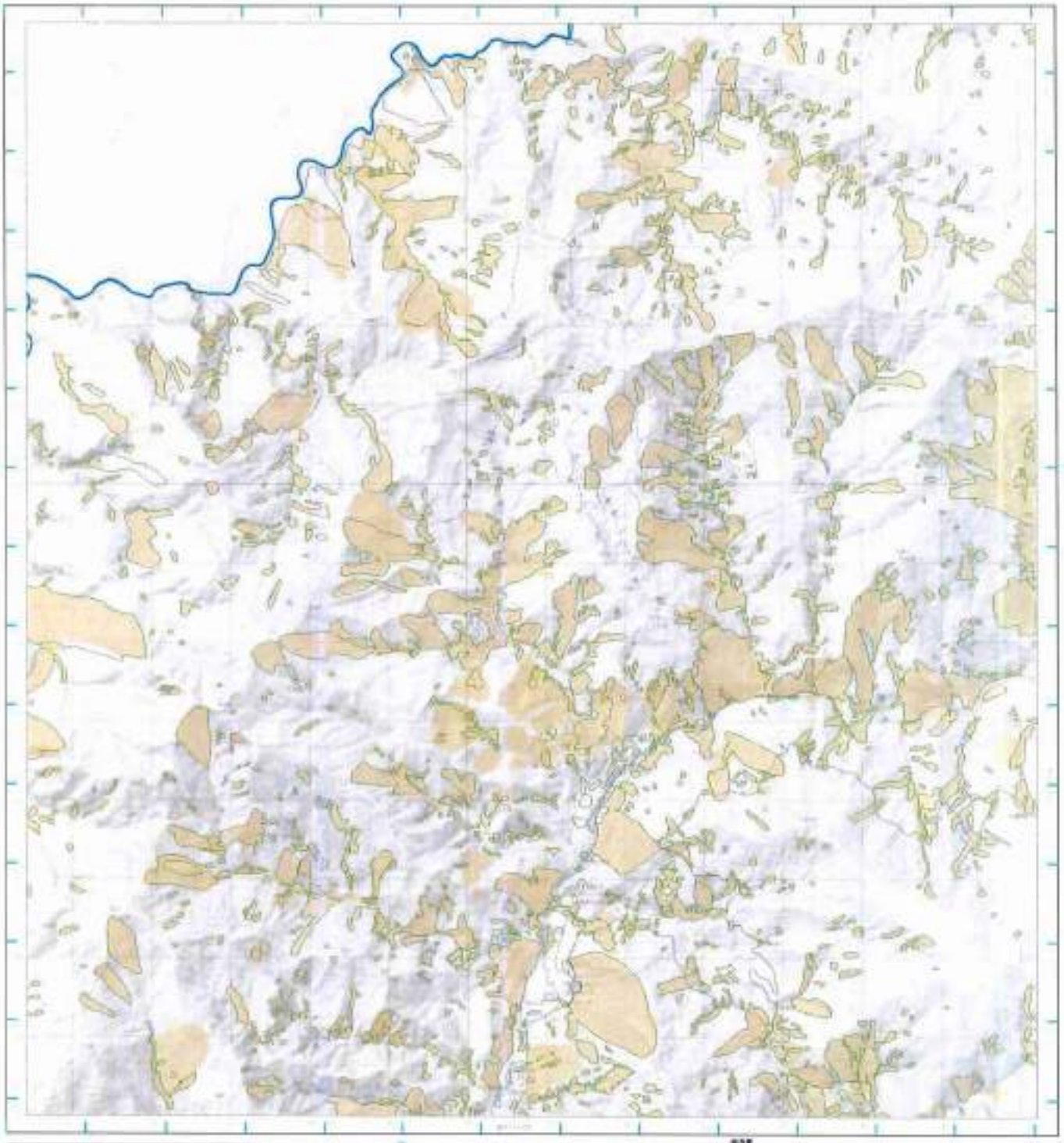

圖例

- 本變更計畫書之適用範圍
- L0006高雄市(變更前)
- L0006高雄市(變更後)

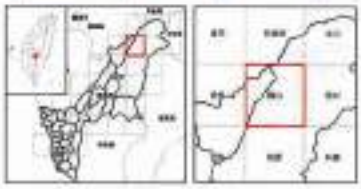

底圖：臺灣地區二萬五千分之一地形圖(第三版)

地質敏感區劃定：經濟部

製圖年度：中華民國111年

山崩與地滑地質敏感區變更後範圍圖

L0006高雄市

【95191SW 梅山】

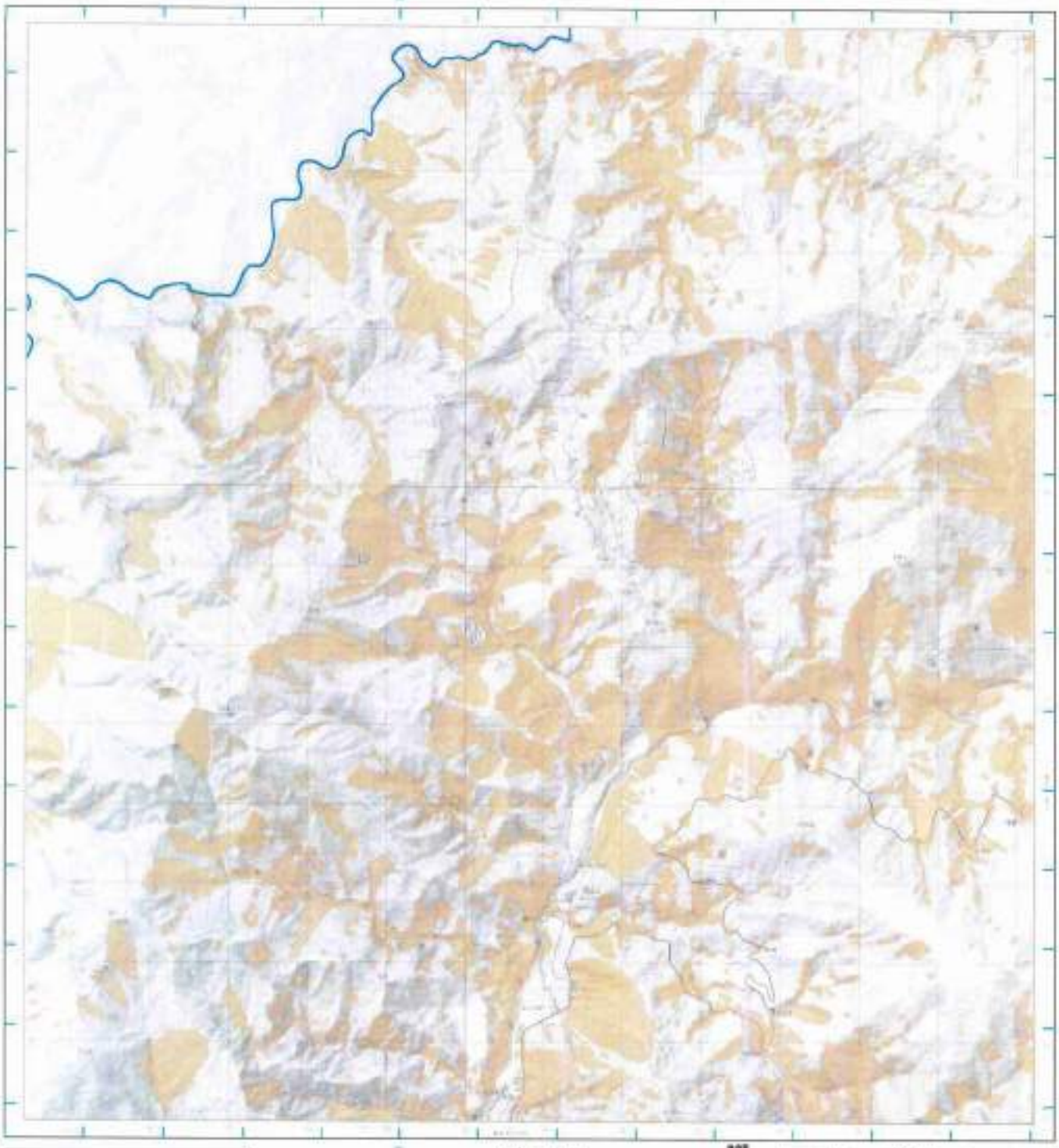

圖例

本變更計畫書之適用範圍

L0006高雄市(變更後)

底圖：臺灣地區二萬五千分之一地形圖(第三版)

地質敏感區劃定：經濟部

製圖年度：中華民國111年

山崩與地滑地質敏感區變更前後範圍圖

L0006高雄市　　【95192NW 桃源】

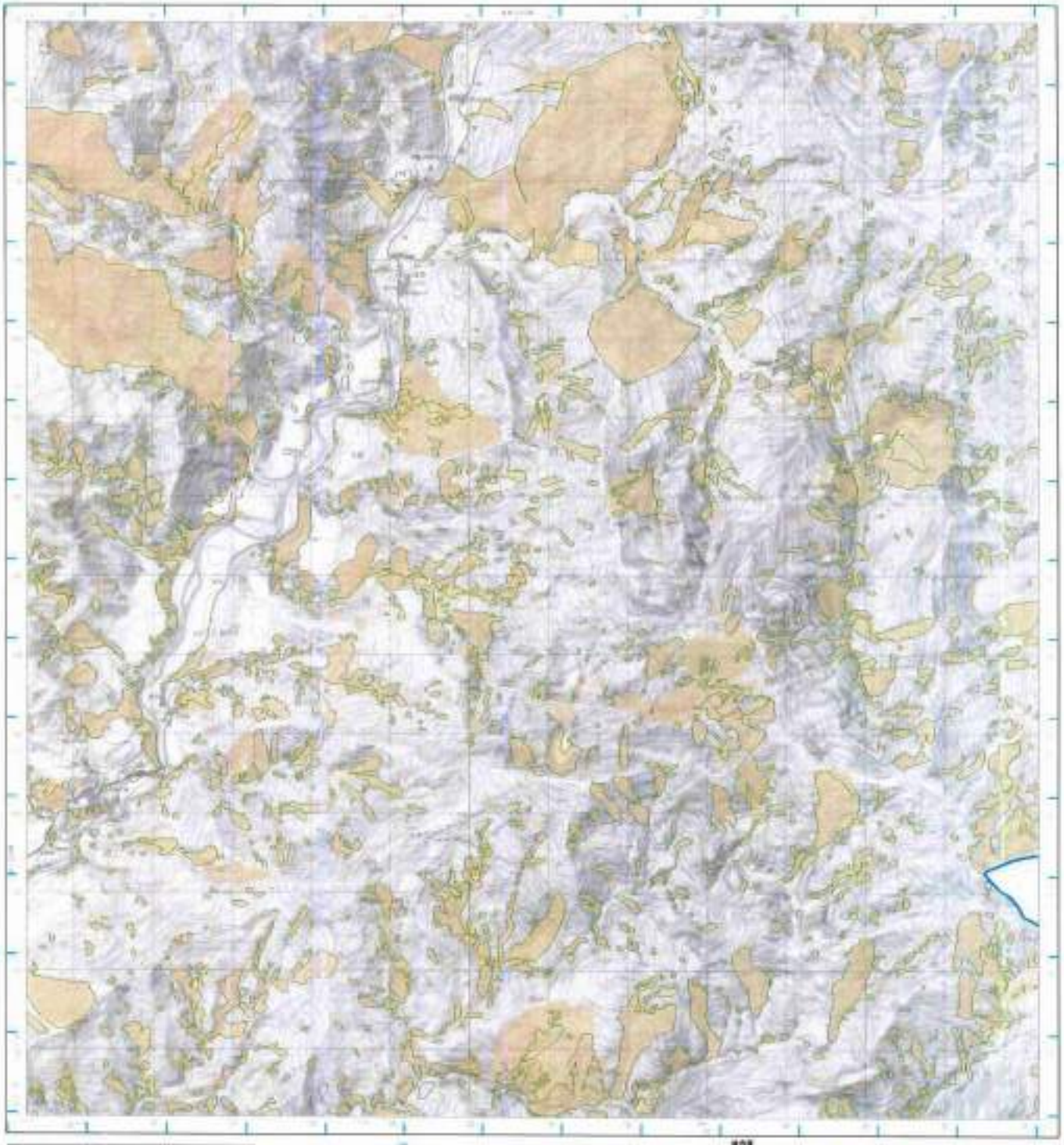

圖例

- 本變更計畫書之適用範圍
- L0006高雄市(變更前)
- L0006高雄市(變更後)

底圖：臺灣地區二萬五千分之一地形圖(第三版)
地質敏感區劃定：經濟部

製圖年度：中華民國111年

山崩與地滑地質敏感區變更後範圍圖

L0006高雄市

【95192NW 桃源】

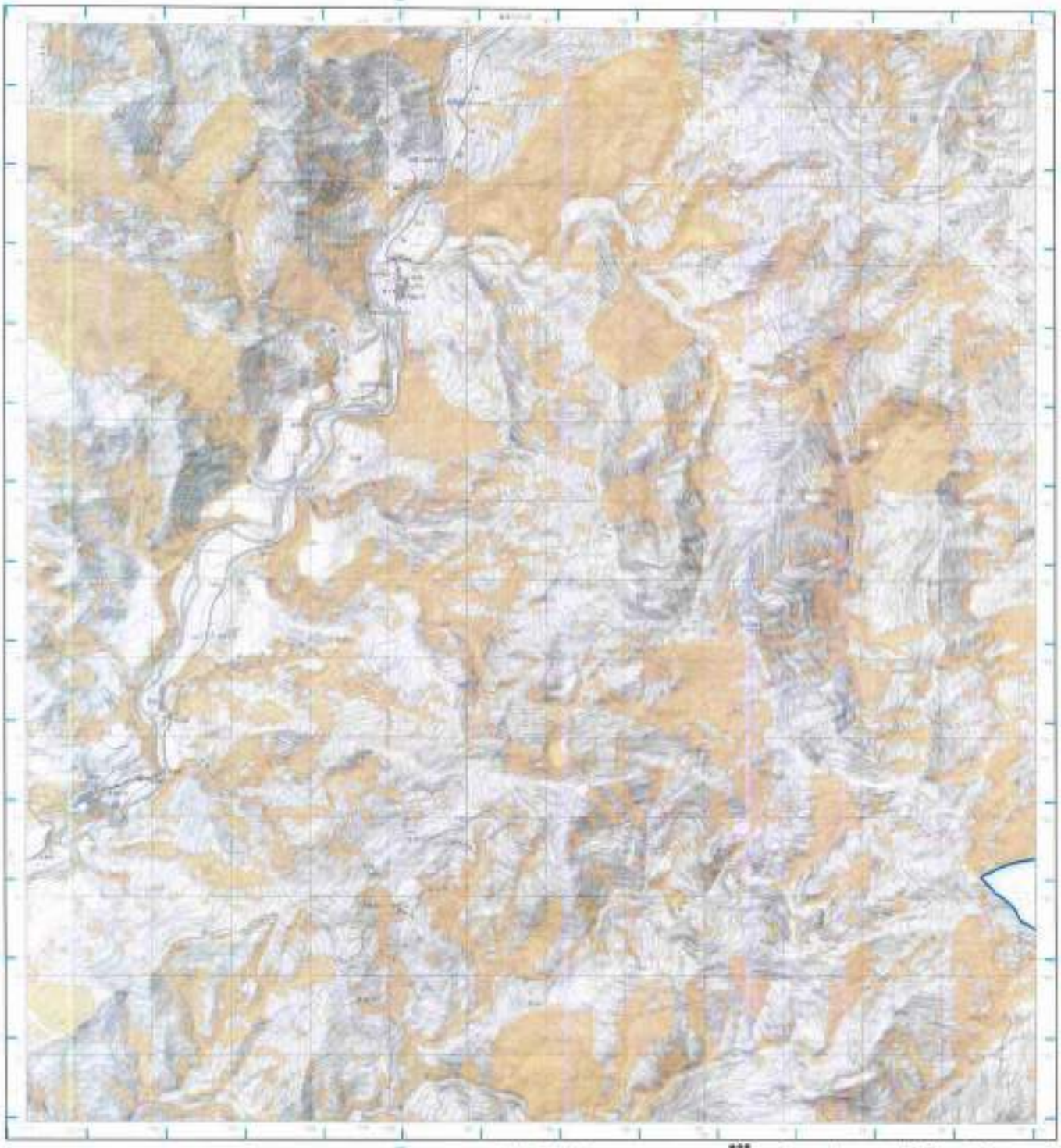

圖例

本變更計畫書之適用範圍

L0006高雄市(變更後)

底圖：臺灣地區二萬五千分之一地形圖(第三版)

地質敏感區劃定：經濟部

製圖年度：中華民國111年

山崩與地滑地質敏感區變更前後範圍圖

L0006高雄市　　【95192SW 卑南主山】

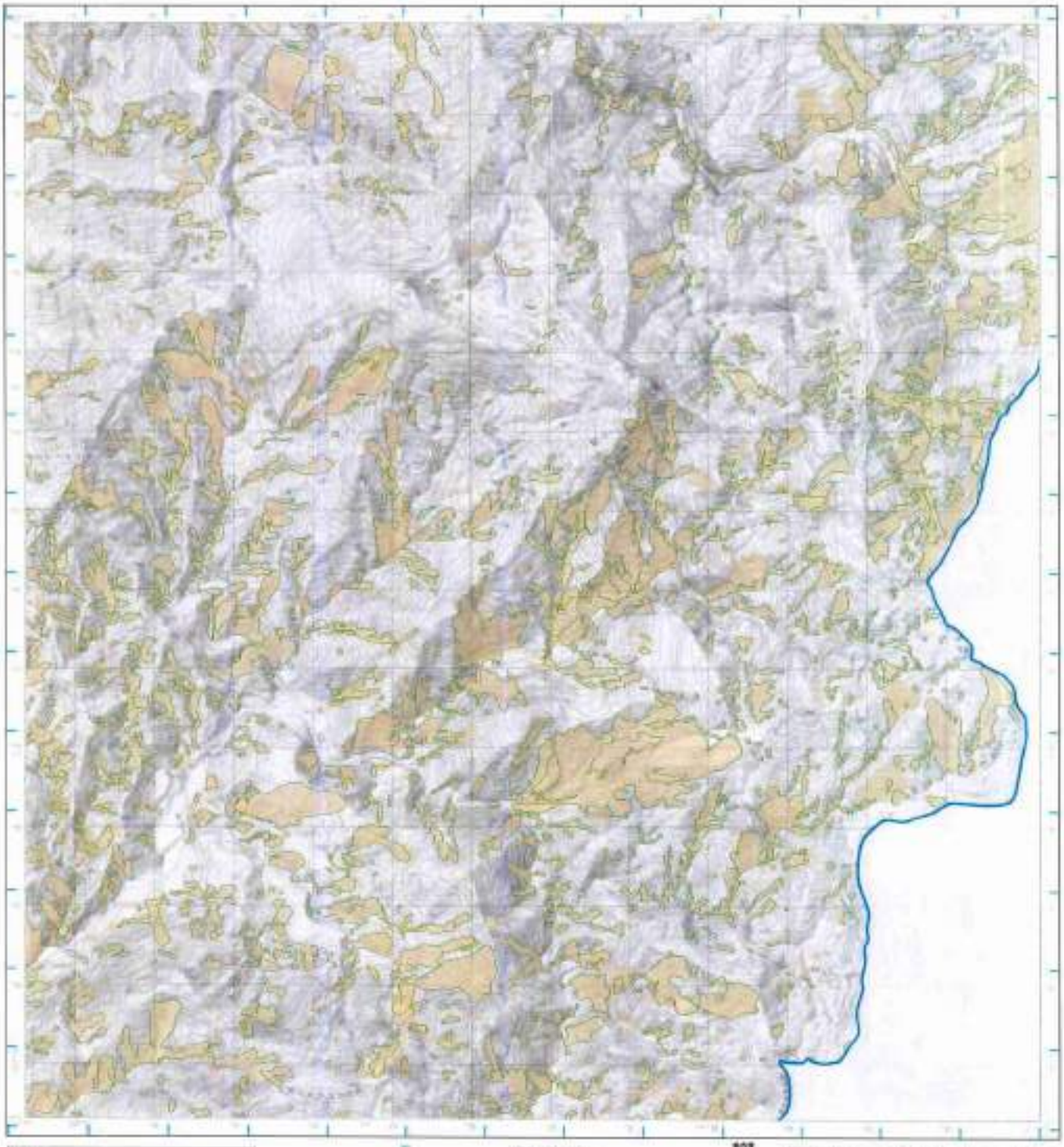

圖例

- 本變更計畫書之適用範圍
- L0006高雄市(變更前)
- L0006高雄市(變更後)

底圖：臺灣地區二萬五千分之一地形圖(第三版)

地質敏感區劃定：經濟部

製圖年度：中華民國111年

山崩與地滑地質敏感區變更後範圍圖

L0006高雄市

【95192SW 卑南主山】

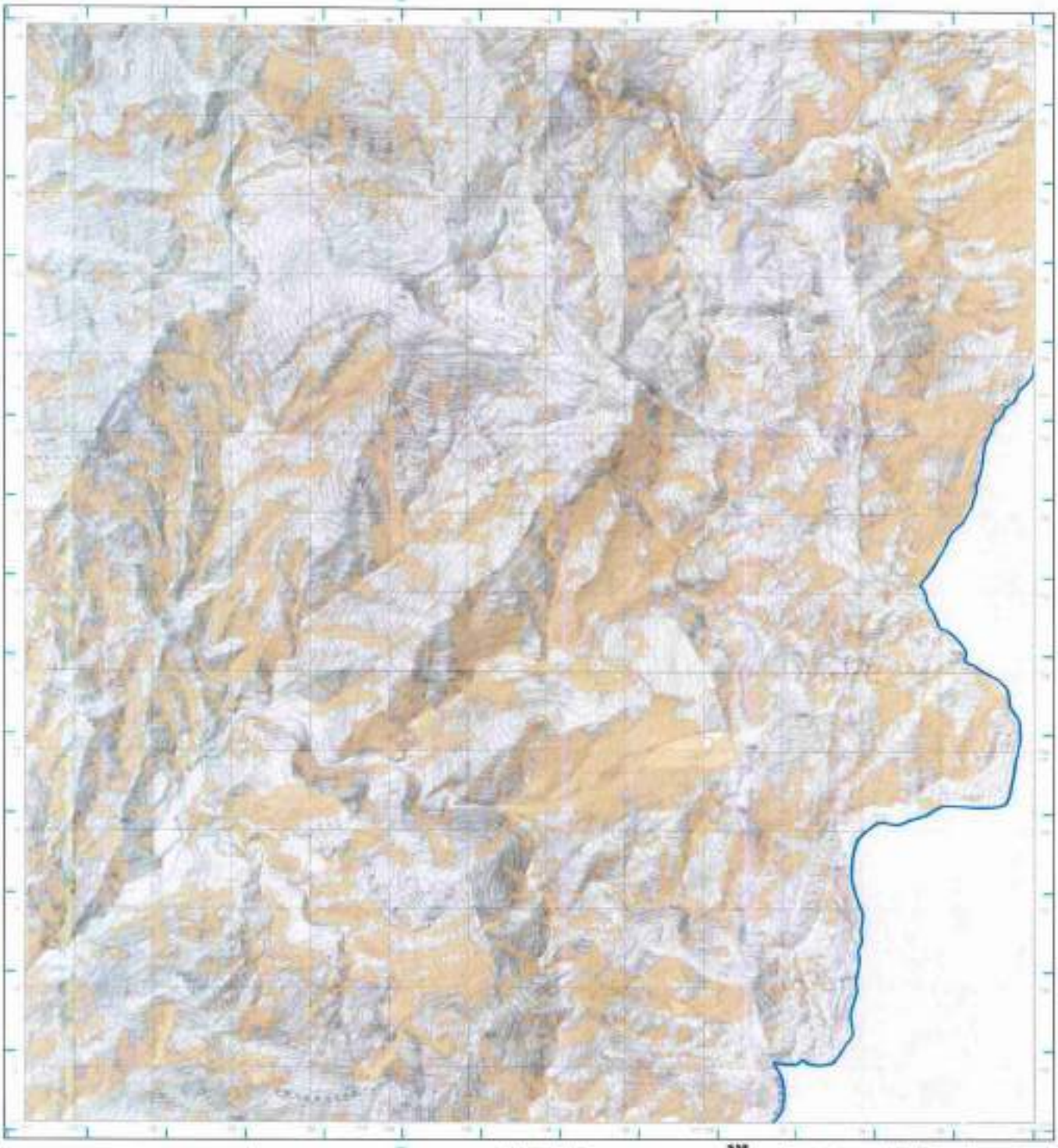

圖例

本變更計畫書之適用範圍

L0006高雄市(變更後)

底圖：臺灣地區二萬五千分之一地形圖(第三版)

地質敏感區劃定：經濟部

製圖年度：中華民國111年

山崩與地滑地質敏感區變更前後範圍圖

L0006高雄市　　【95181NW 出雲山】

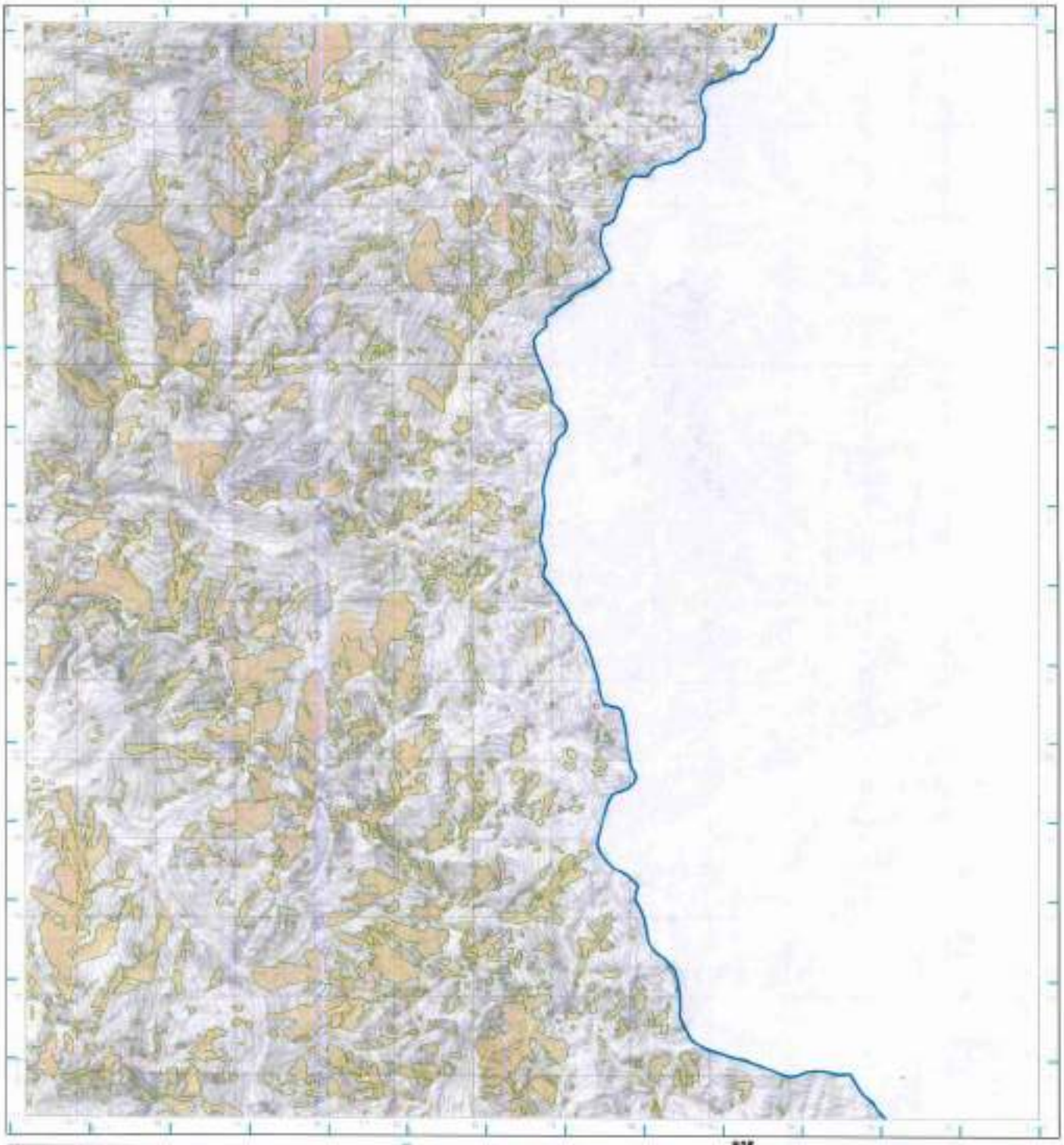

圖例

- 本變更計畫書之適用範圍
- L0006高雄市(變更前)
- L0006高雄市(變更後)

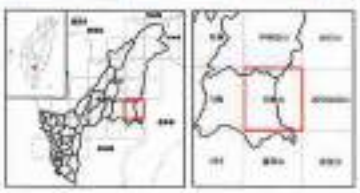

底圖：臺灣地區二萬五千分之一地形圖(第三版)
地質敏感區劃定：經濟部

製圖年度：中華民國111年

山崩與地滑地質敏感區變更後範圍圖

L0006高雄市

【95181NW 出雲山】

圖例

本變更計畫書之適用範圍

L0006高雄市(變更後)

底圖：臺灣地區二萬五千分之一地形圖(第三版)

地質敏感區劃定：經濟部

製圖年度：中華民國111年

山崩與地滑地質敏感區變更前後範圍圖

L0006高雄市　　【95181SW 遮拜山】

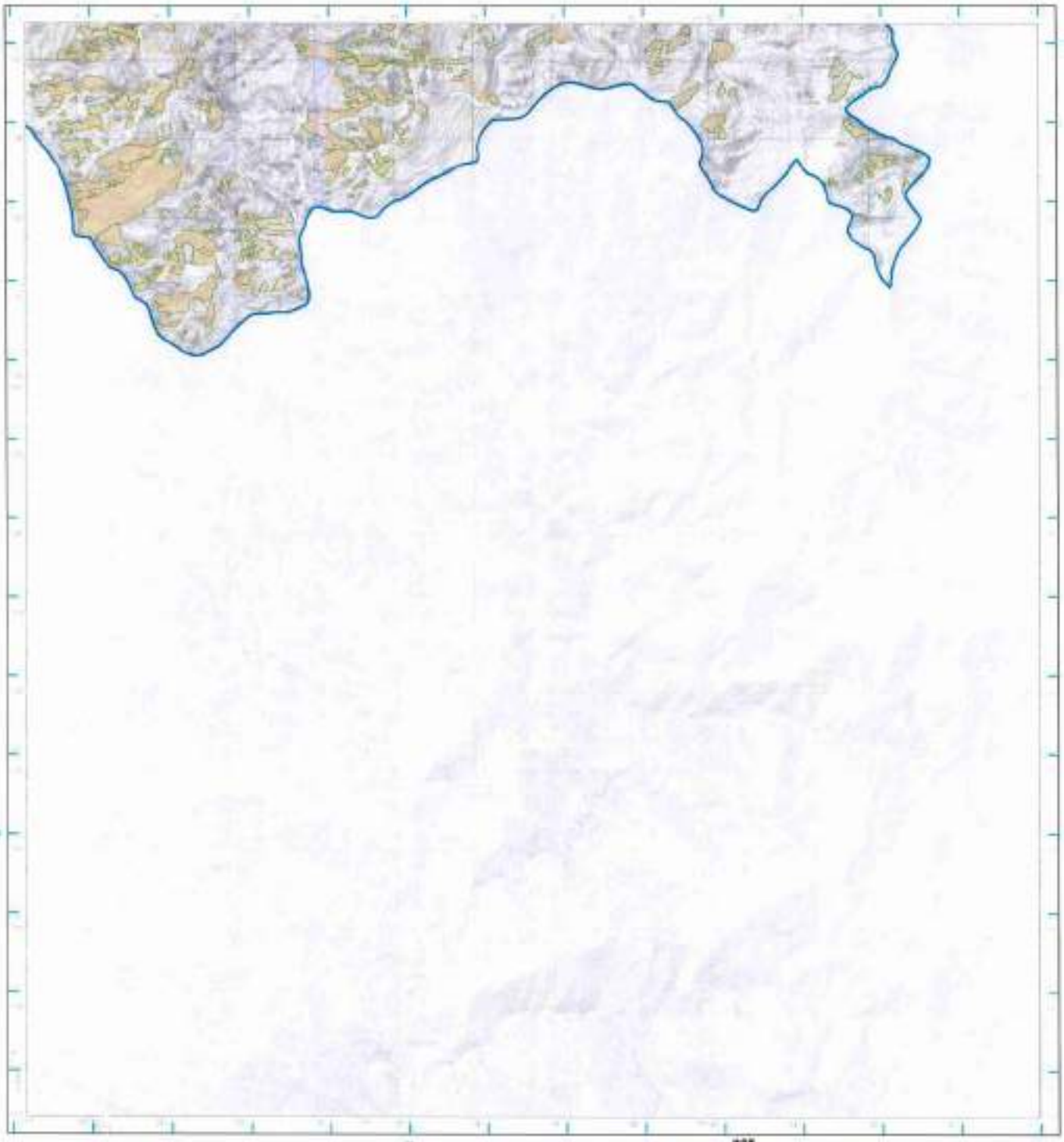

圖例

- 本變更計畫書之適用範圍
- L0006高雄市(變更前)
- L0006高雄市(變更後)

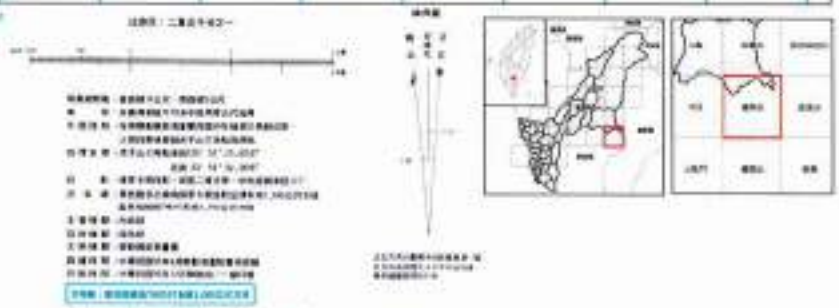

底圖：臺灣地區二萬五千分之一地形圖(第三版)

地質敏感區劃定：經濟部

製圖年度：中華民國111年

山崩與地滑地質敏感區變更後範圍圖

L0006高雄市　　【95181SW 瀧拜山】

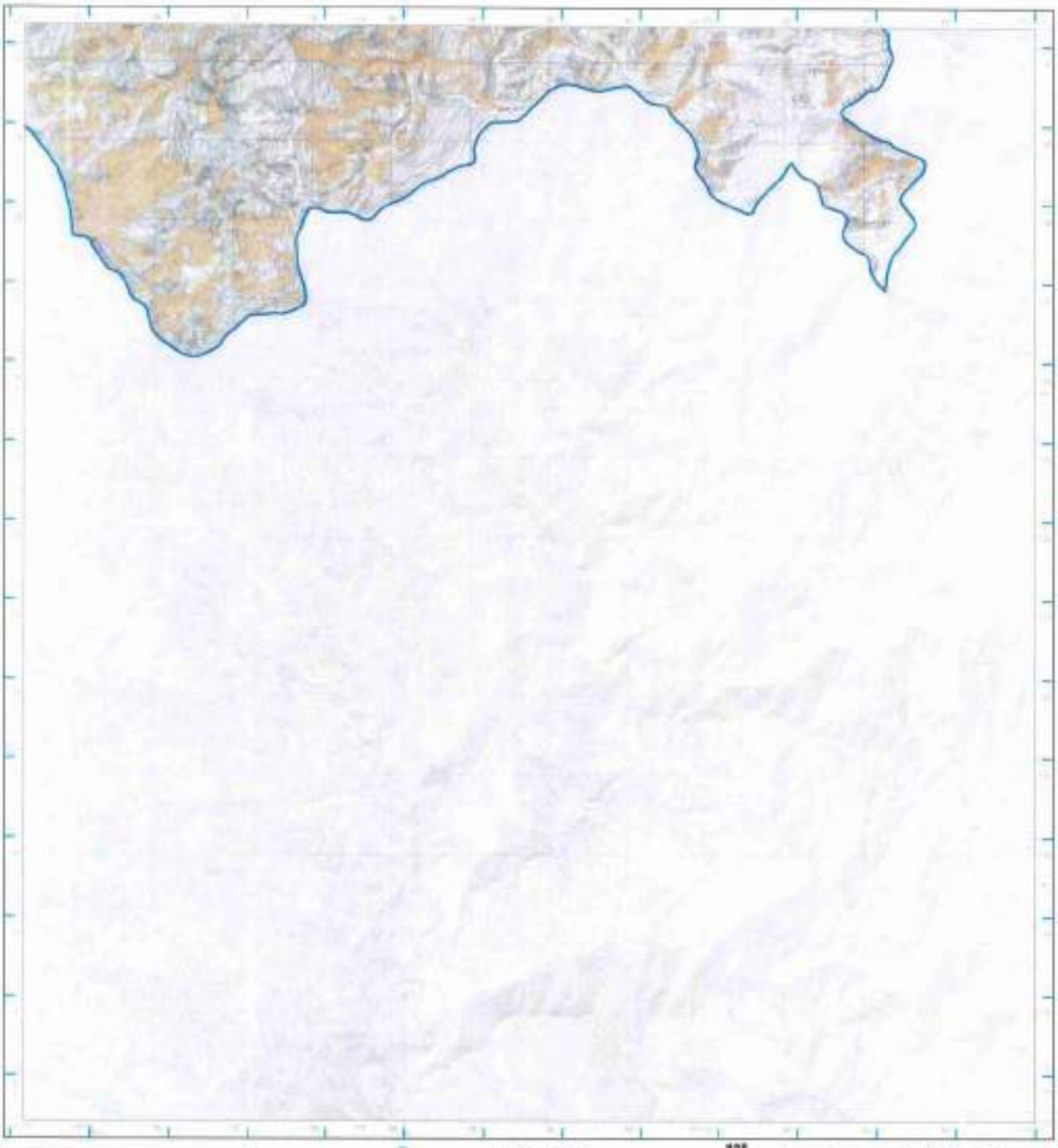

圖例

本變更計畫書之適用範圍

L0006高雄市(變更後)

底圖：臺灣地區二萬五千分之一地形圖(第三版)

地質敏感區劃定：經濟部

製圖年度：中華民國111年

山崩與地滑地質敏感區變更前後範圍圖

L0006高雄市　　【95191NE 玉山】

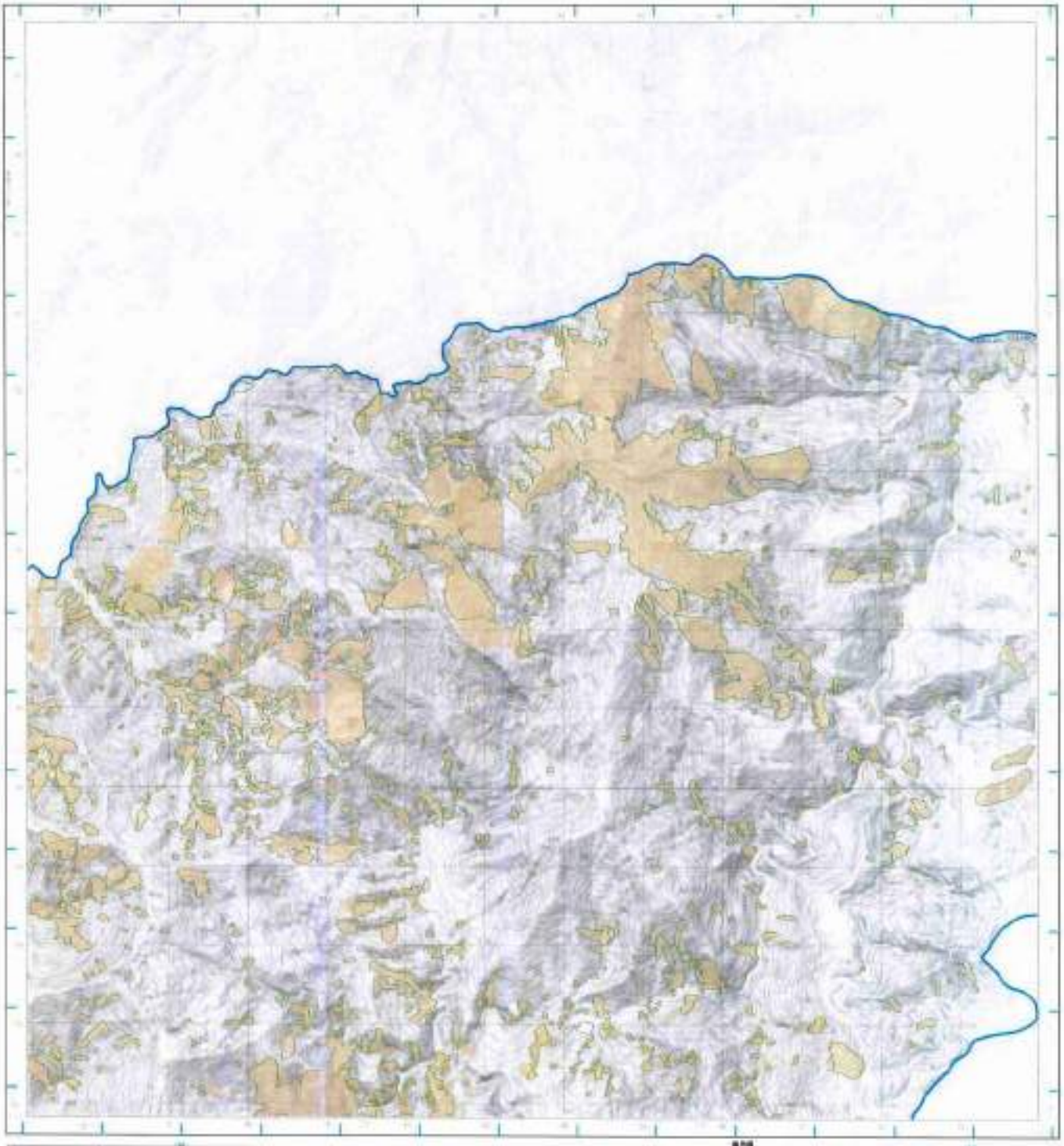

圖例

- 本變更計畫書之適用範圍
- L0006高雄市(變更前)
- L0006高雄市(變更後)

底圖：臺灣地區二萬五千分之一地形圖(第三版)
地質敏感區劃定：經濟部

製圖年度：中華民國111年

山崩與地滑地質敏感區變更後範圍圖

L0006高雄市

【95191NE 玉山】

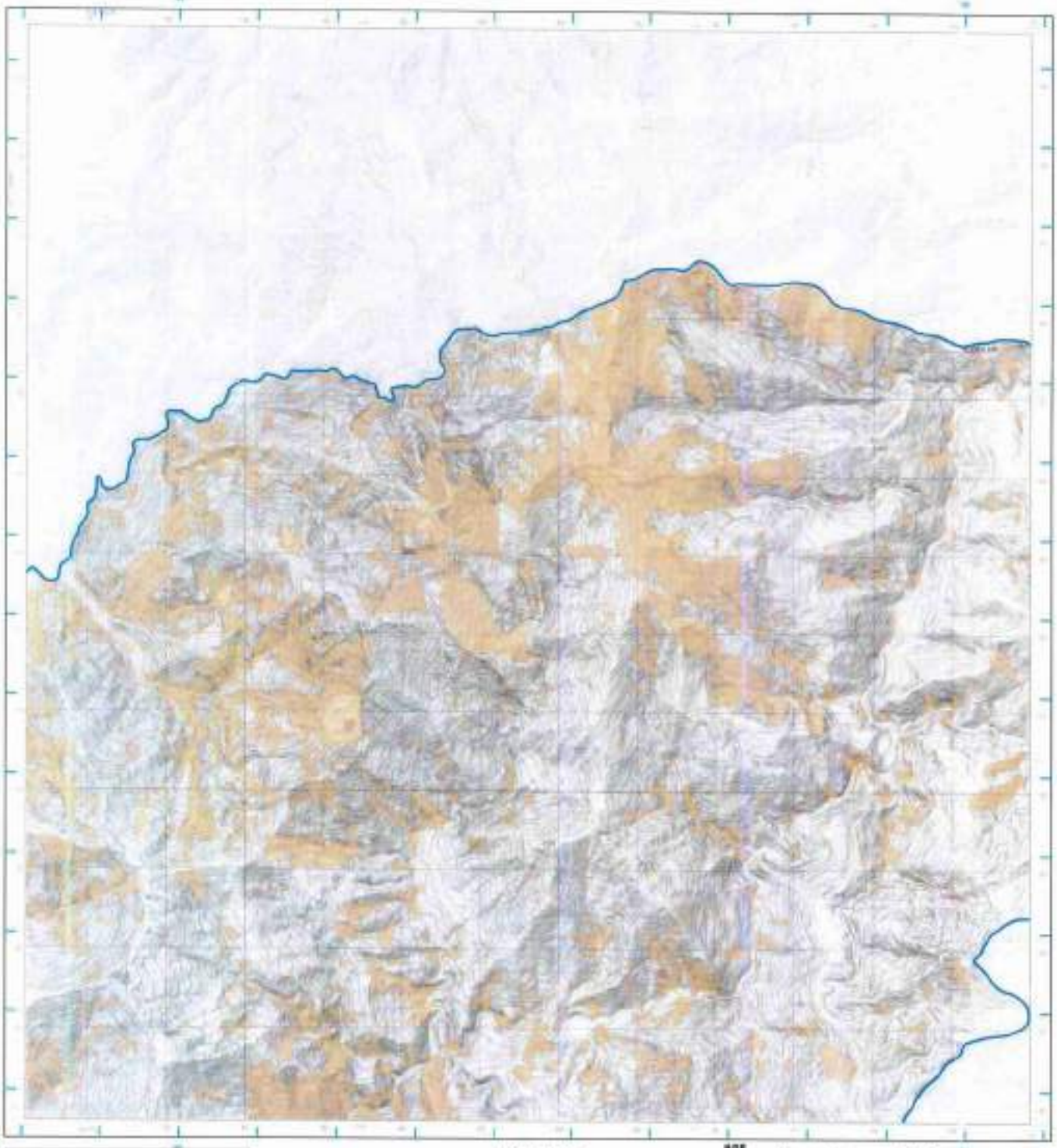

圖例

本變更計畫書之適用範圍

L0006高雄市(變更後)

底圖：臺灣地區二萬五千分之一地形圖(第三版)

地質敏感區劃定：經濟部

製圖年度：中華民國111年

山崩與地滑地質敏感區變更前後範圍圖

L0006高雄市　　【95191SE 埡口】

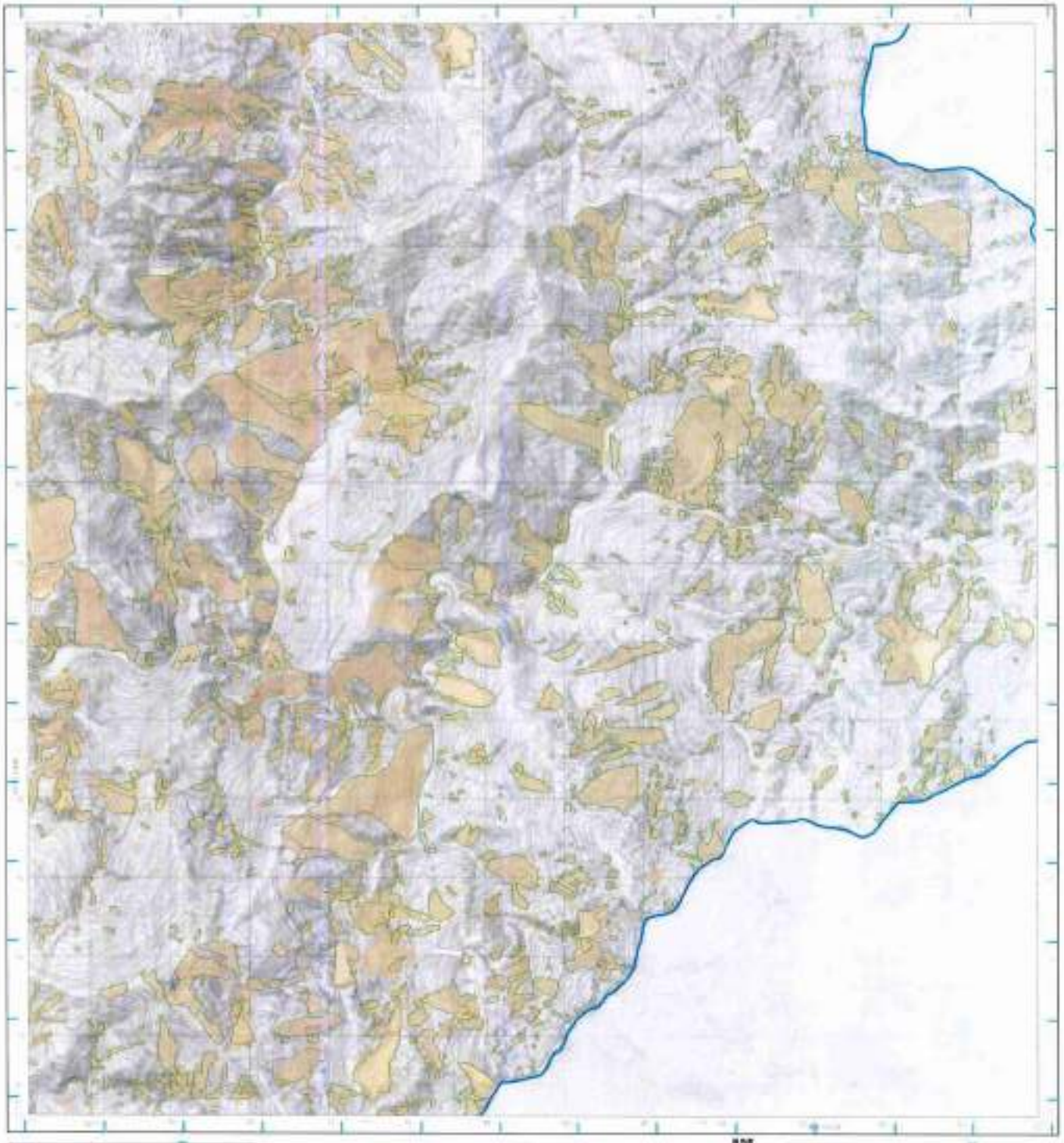

圖例

- 本變更計畫書之適用範圍
- L0006高雄市(變更前)
- L0006高雄市(變更後)

底圖：臺灣地區二萬五千分之一地形圖(第三版)

地質敏感區劃定：經濟部

製圖年度：中華民國111年

山崩與地滑地質敏感區變更後範圍圖

L0006高雄市

【95191SE 埡口】

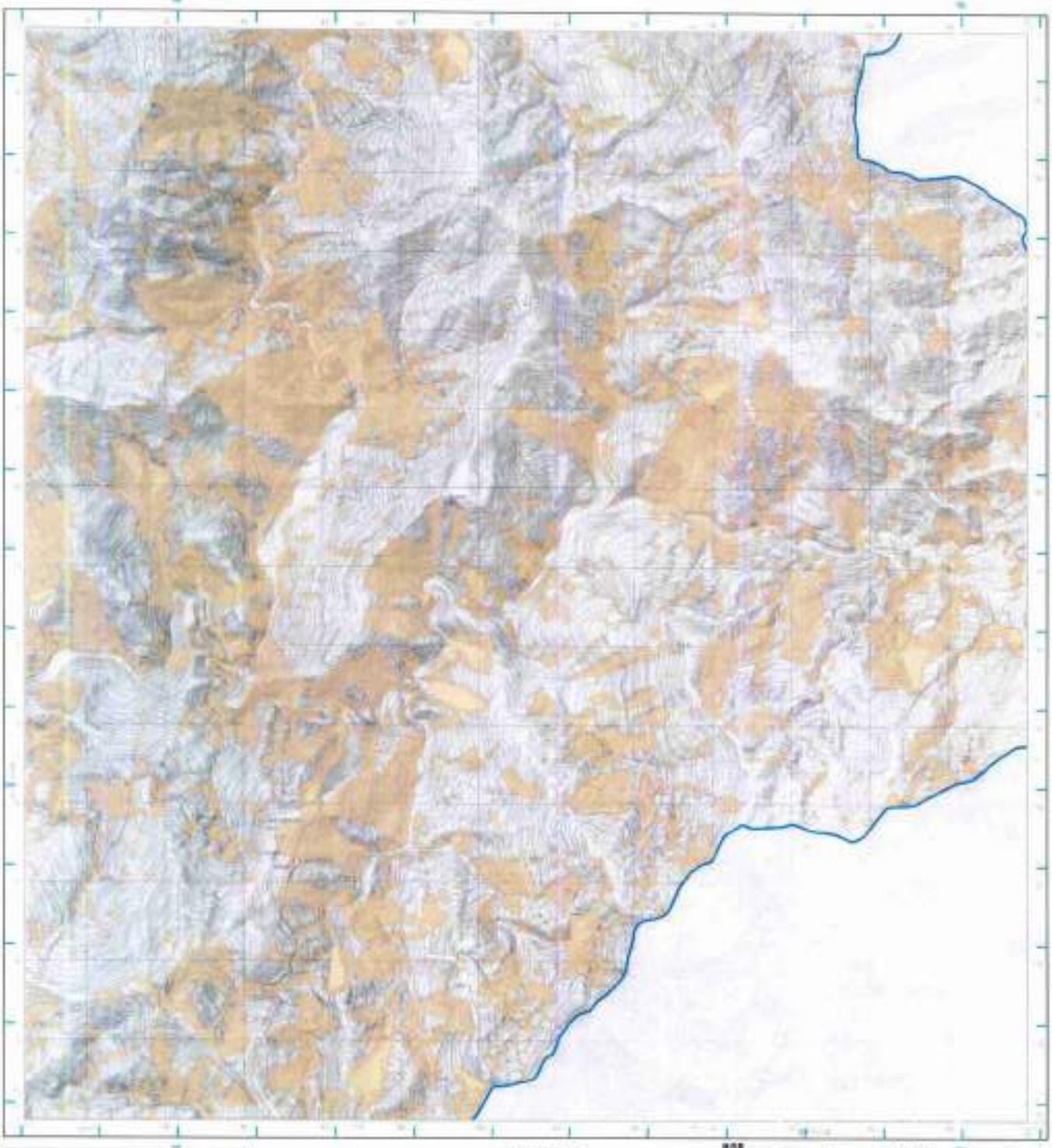

圖例

本變更計畫書之適用範圍

L0006高雄市(變更後)

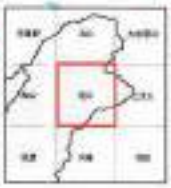

底圖：臺灣地區二萬五千分之一地形圖(第三版)

地質敏感區劃定：經濟部

製圖年度：中華民國111年

山崩與地滑地質敏感區變更前後範圍圖

L0006高雄市

【95192NE 向陽】

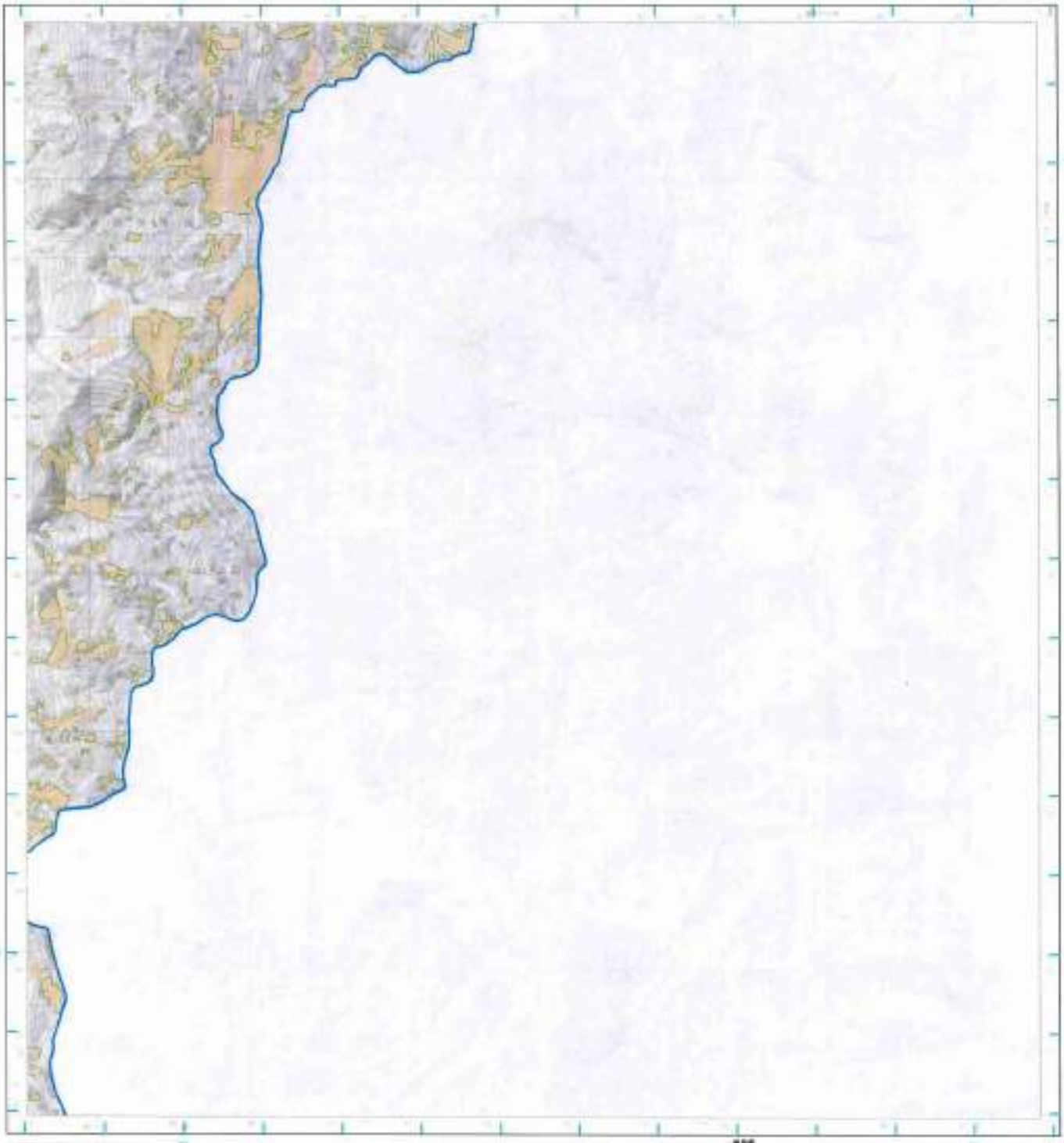

圖例

- 本變更計畫書之適用範圍
- L0006高雄市(變更前)
- L0006高雄市(變更後)

底圖：臺灣地區二萬五千分之一地形圖(第三版)
地質敏感區劃定：經濟部

製圖年度：中華民國111年

山崩與地滑地質敏感區變更後範圍圖

L0006高雄市

【95192NE 向陽】

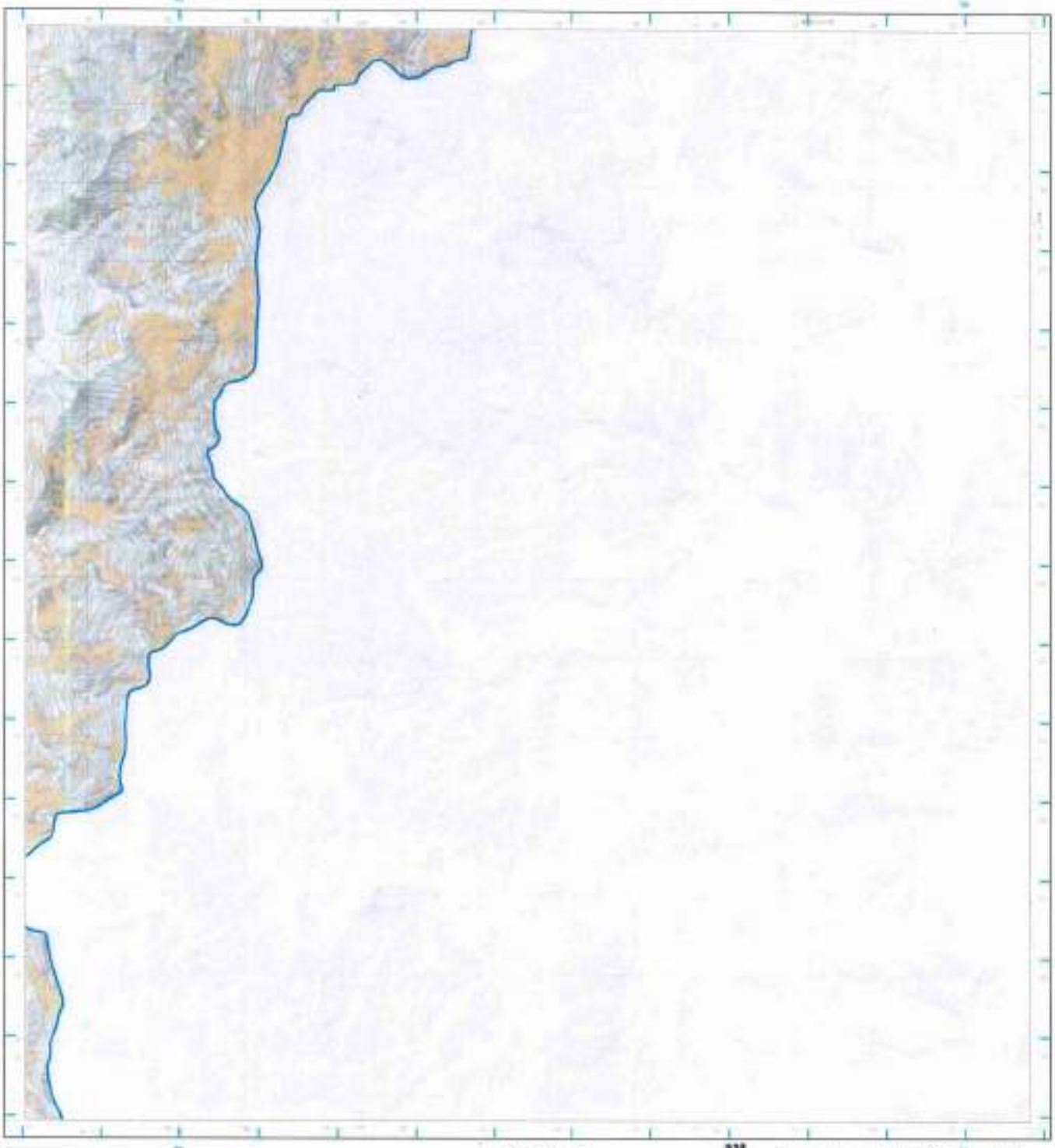

圖例

本變更計畫書之適用範圍

L0006高雄市(變更後)

底圖：臺灣地區二萬五千分之一地形圖(第三版)

地質敏感區劃定：經濟部

製圖年度：中華民國111年

山崩與地滑地質敏感區變更前後範圍圖

L0006高雄市

【95192SE 尖石山】



圖例

- 本變更計畫書之適用範圍
- L0006高雄市(變更前)
- L0006高雄市(變更後)

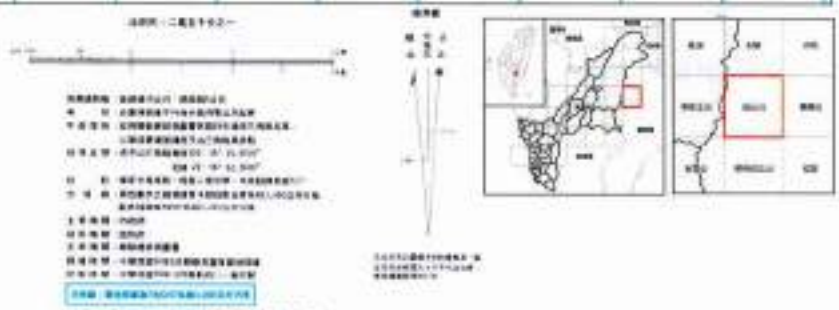

底圖：臺灣地區二萬五千分之一地形圖(第三版)

地質敏感區劃定：經濟部

製圖年度：中華民國111年

山崩與地滑地質敏感區變更後範圍圖

L0006高雄市

【95192SE 尖石山】



圖例

本變更計畫書之適用範圍

L0006高雄市(變更後)

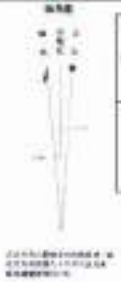

資料來源：臺灣地區二萬五千分之一地形圖(第三版)

地質敏感區劃定：經濟部

製圖年度：中華民國111年

山崩與地滑地質敏感區變更前後範圍圖

L0006高雄市　　【96194NW 大水窟山】

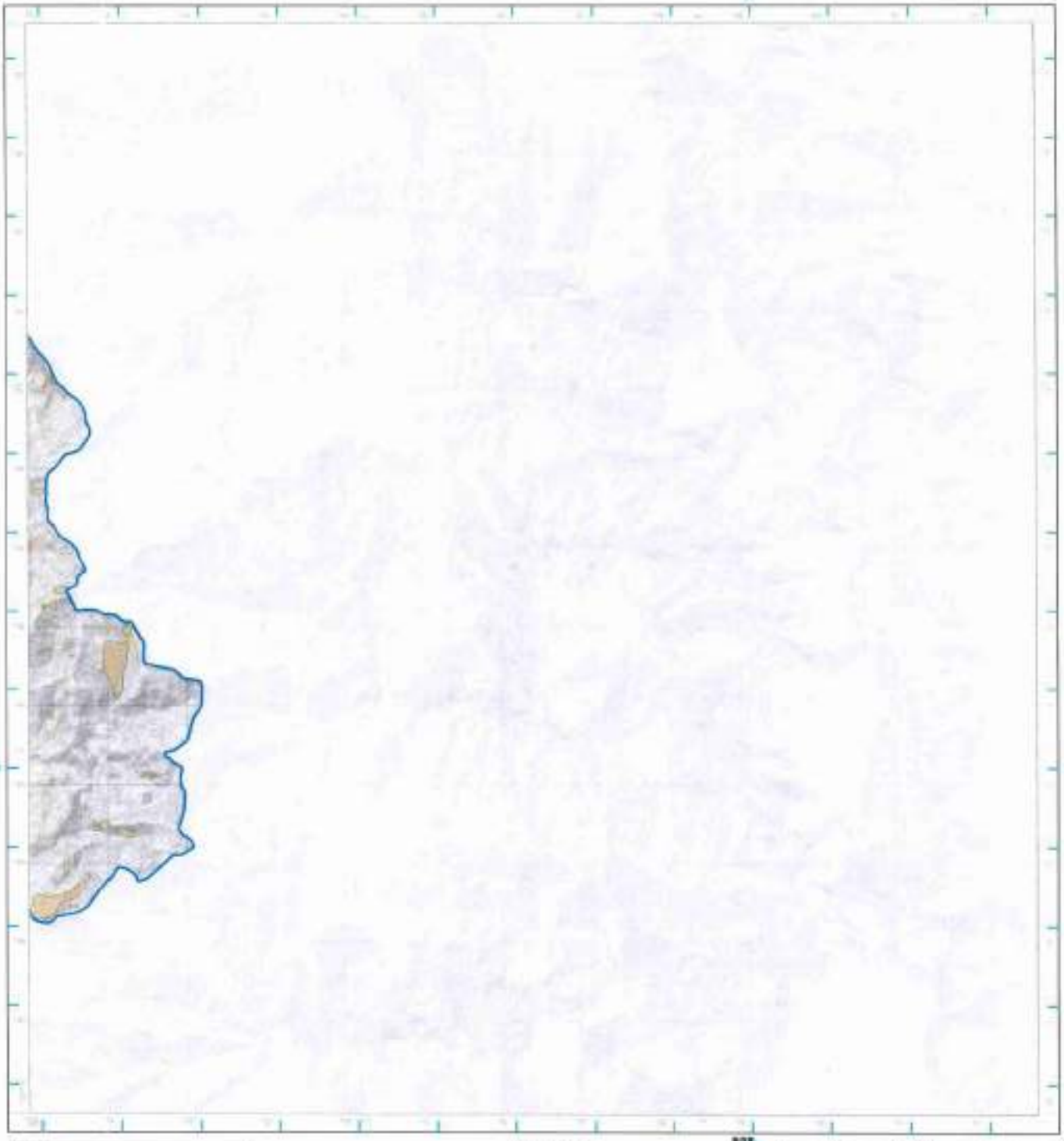

圖例

- 本變更計畫書之適用範圍
- L0006高雄市(變更前)
- L0006高雄市(變更後)

底圖：臺灣地區二萬五千分之一地形圖(第三版)
地質敏感區劃定：經濟部

製圖年度：中華民國111年

山崩與地滑地質敏感區變更後範圍圖

L0006高雄市

【96194NW 大水窟山】



圖例

本變更計畫書之適用範圍

L0006高雄市(變更後)

底圖：臺灣地區二萬五千分之一地形圖(第三版)

地質敏感區劃定：經濟部

製圖年度：中華民國111年

山崩與地滑地質敏感區變更前後範圍圖

L0006高雄市

【96194SW 三叉山】

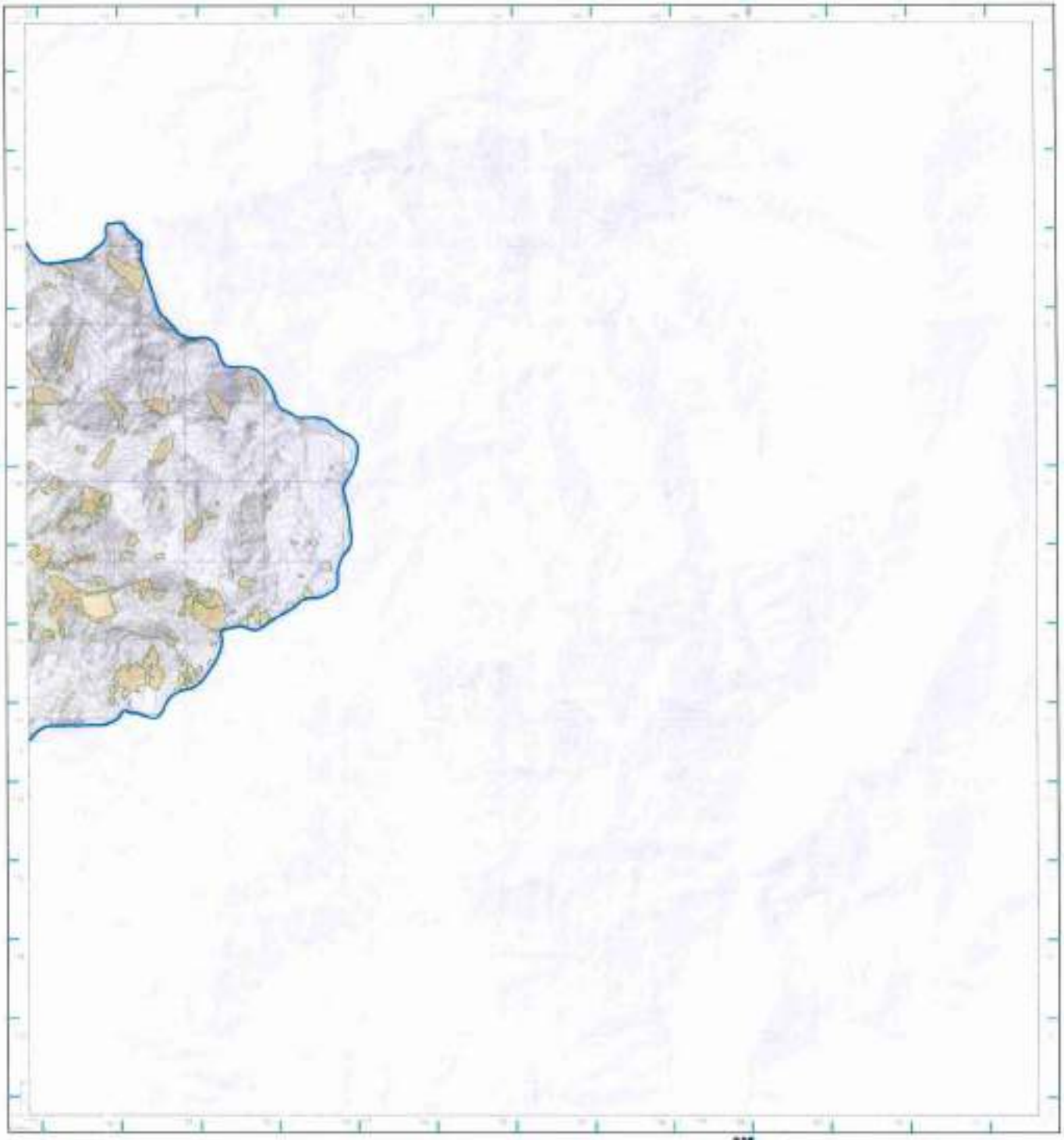

圖例

- 本變更計畫書之適用範圍
- L0006高雄市(變更前)
- L0006高雄市(變更後)

底圖：臺灣地區二萬五千分之一地形圖(第三版)

地質敏感區劃定：經濟部

製圖年度：中華民國111年

山崩與地滑地質敏感區變更後範圍圖

L0006高雄市

【96194SW 三叉山】

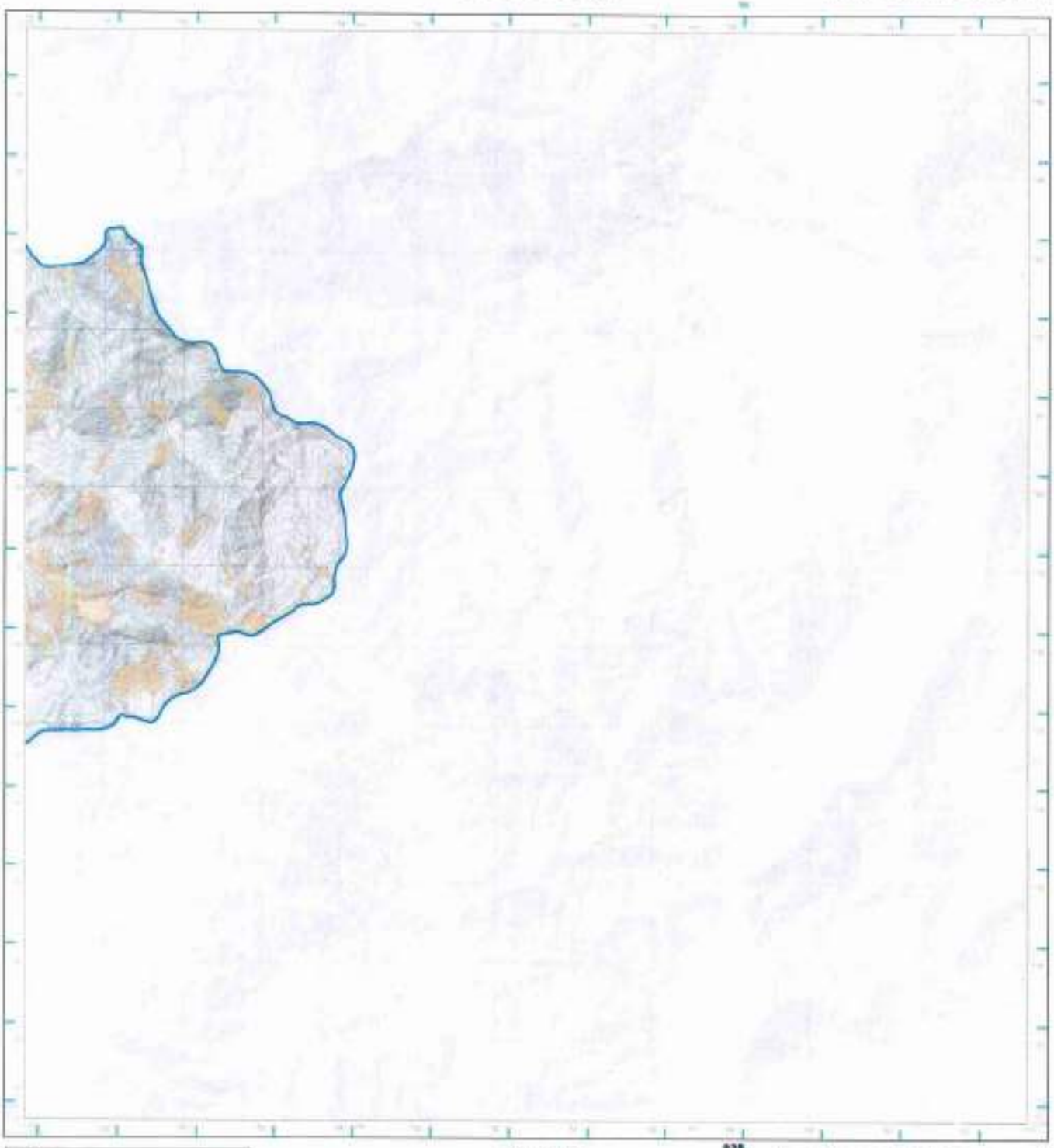

圖例

本變更計畫書之適用範圍

L0006高雄市(變更後)

底圖：臺灣地區二萬五千分之一地形圖(第三版)

地質敏感區劃定：經濟部

製圖年度：中華民國111年